

med anledning av överklagande av Svegs tingsrätts dom 1996-02-21 i mål nr T 88-90, T 70-91 och T 85-95, se bilaga A

KLAGANDE

1. Handölsdalens sameby, Ängsvägen 12, 840 95 FUNÄSDALEN

Ombud: Lars Wilhelm Svonni, V:a Kyrkogatan 9, 962 31 JOKKMOKK

2. Mittådalens sameby, Box 48, 840 93 HEDE

3. Tåssåsens sameby, Glen 2, 840 31 ÅSARNA

4. Ruvhten Sijte (tidigare namn Tännäs sameby), Box 66, 840 93 HEDE

Ombud för 2-4: förbundsjuristen Jörgen Bohlin, Brogatan 5, 903 25 UMEÅ, och advokaten Fredrik Skagerberg, Älgövägen 33, 133 36 SALTSJÖBADEN

MOTPARTER

Såvitt avser saken och rättegångskostnader

Se domsbilaga I-IX

Såvitt avser endast rättegångskostnader

Se domsbilaga X-XII

Ombud för samtliga motparter: advokaten Nils Larsson, Åsgatan 41, 791 71

FALUN, och advokaten Leif Andersson, Box 3, 831 21 ÖSTERSUND

SAKEN

Renbetesrätt m. m.

INNEHÅLLSFÖRTECKNING

Sidan

Domslut

4

Yrkanden och grunder i hovrätten

5

Hovrättens domskäl

1. Materialet i hovrätten

7

1.1 Förhållandena före 1500-talet

7

1.2 Förhållandena åren 1500-1880

12

1.3 Förhållandena åren 1880-1900

14

1.4 Förhållandena under 1900-talet

14

2. Hovrättens bedömning

2.1 Inledande rättsliga bedömningar

15

2.2 Frågan om en tidig samisk kultur i Härjedalen

19

2.3 Förhållandena fram till renbeteslagen 1886

20

- Förhållandena före avvittringen

21

- Uppgifter från avvittringen

33

- Avslutande bedömning i denna del

40

2.4 Förhållandena åren 1880-1900 (de första renbeteslagarna)

42

- Lagstiftningsarbetet avseende 1886 års lag

42

- Lagstiftningsarbetet avseende 1898 års lag

46

- Uppgifter ur Elof Huss utredning angående förekomst av vinterbete

46

- Avslutande bedömning i denna del

47

2.5 Förhållandena fram till ikraftträdandet av nya jordabalken

- Uppgifter om vinterbete i lappfogdeprotokollen

49

- Uppgifter om vinterbete i offentliga utredningar

51

- Förordnanden av gode män

55

- Byordning 1929

56

- Lagstiftningsarbetet avseende 1971 års rennärlingslag

57

- Protester och invändningar mot vinterbete

59

- Avslutande bedömning i denna del

60

**2.6 Hovrättens sammanfattande bedömning av åberopade grunder
för rätt till vinterbete på fastighetsägarnas marker**

- Lagfäst rätt och urminnes hävd 61
- Sedvana 63
- Konventionsskyddade rättigheter 64

3. Rättegångskostnader 64

DOMSBILAGOR

HOVRÄTTENS DOMSLUT

Hovrätten fastställer tingsrättens dom såvitt nu är i fråga.

Tåssåsens sameby, Handölsdalens sameby, Mittådalens sameby och Ruvhten Sijte skall solidariskt ersätta de i domsbilagorna I-XII upptagna fastighetsägarna deras rättegångskostnader i hovrätten med tvåmiljonertvåhundra- och nittiofyra tusensexhundra- femtiosex (2 294 656) kr, varav 2 012 426 kr utgör ombudsarvoden, jämte ränta enligt 6 § räntelagen från dagen för domen tills betalning sker.

Samebyarna skall också solidariskt ersätta följande medlemmars av den så kallade processgruppen rättegångskostnader i hovrätten, nämligen Jan Salomonsson med etthundratjugosjutusensjuhundrafemtio (127 750) kr, Åke Stensson med tjugotretusen- och niohundraåttiotvå (23 982) kr, Per Nordlinder med åttioniotusen- och femhundra- femtioen (89 551) kr, Harry Silver med femtontusen- och juhundraåtta (15 708) kr, Karl Erik Svedbäck med åttiotretusen- och niohundra- och femtiofyra (83 954) kr, Karl-Erik Mårtensson med åttioniotusen- och juhundra- och nittiotre (89 793) kr, Sten Hungefält med sextio- och tusen- och åttahundra- och tjugofem (61 825) kr, Anders Martinsson med tretti- och tusen- och niohundra- och åttio (31 980) kr, Hasse Eriksson med två- och tusen- och åttahundra (2 800) kr samt Bertil Andersson med tretusen- och åttio (3 080) kr, allt jämte ränta enligt 6 § räntelagen från dagen för domen tills betalning sker.

Samebyarna skall slutligen solidariskt ersätta följande fastighetsägares rättegångs- kostnader i hovrätten, nämligen Sven Emil Backman med två- och tusen- och tvåhundra- och tjugofyra (2 224) kr, John Sundin med två- och tusen- och åttahundra (2 800) kr, Peter Wagenius med sextusen- och trettio (6 030) kr, Ingrid Hungefält med fem- och tusen- och sexhundra (5 600) kr, Sverker Johansson med två- och tusen- och sexhundra- och åtta (2 608) kr, Ingemar Jönsson med två- och tusen- och åttahundra (2 800) kr, Bror-Olof Näslund med två- och tusen (2 000) kr, Otto Olofsson med fem- och tusen- och sexhundra (5 600) kr samt Alvar Sundin med två- och tusen- och åttahundra (2 800) kr, allt jämte ränta enligt 6 § räntelagen från dagen för domen tills betalning sker.

YRKANDEN OCH GRUNDER I HOVRÄTTEN

Handölsdalens sameby har yrkat att hovrätten ogillar den talan som förs av de fastighetsägare som upptagits i domsbilagorna I, V, VI, VII och VIII.

Mittådalens sameby har yrkat att hovrätten ogillar den talan som förs av de fastighetsägare som upptagits i domsbilagorna II, VI, VII, VIII och IX.

Tåssåsens sameby har yrkat att hovrätten ogillar den talan som förs av de fastighetsägare som upptagits i domsbilagorna III och V.

Ruvhten Sijte har yrkat att hovrätten ogillar den talan som förs av de fastighetsägare som upptagits i domsbilagorna IV och IX.

Handölsdalens sameby, Mittådalens sameby, Tåssåsens sameby och Ruvhten Sijte (fortsättningsvis samebyarna) har vidare yrkat att hovrätten befriar samebyarna från skyldigheten att ersätta fastighetsägarnas rättegångskostnader vid tingsrätten och i stället förpliktar fastighetsägarna att ersätta samebyarna deras rättegångskostnader vid tingsrätten. Samebyarnas yrkande om befrielse från rättegångskostnader i tingsrätten riktar sig mot samtliga de fastighetsägare som upptagits i tingsrättens domsbilagor 1 och 2 och de i tingsrättens domslut vid punkterna 3 och 5 nämnda parter och personer (hovrättens domsbilagor X-XII). Vad gäller samebyarnas yrkande om ersättning för rättegångskostnader vid tingsrätten har samebyarna som motparter de fastighetsägare som upptagits i bilagorna I-IX till hovrättens dom.

Idre Nya Samebys överklagande, som avsåg rättegångskostnaderna vid tingsrätten, har återkallats efter det att parterna träffat den överenskommelsen att Idre Nya Sameby inte skall belastas med rättegångskostnaderna vid tingsrätten. Hovrätten har efter denna överenskommelse genom beslut meddelat den 16 november 2001 undanröjt tingsrättens dom såvitt avser Idre Nya Samebys ansvar för rättegångskostnader samt avskrivit målet i hovrätten avseende Idre Nya Samebys överklagande.

Samtliga motparter har bestritt samebyarnas yrkanden.

Parterna har yrkat ersättning för rättegångskostnader i hovrätten.

I beslut meddelat den 13 juni 1997 har hovrätten prövat bl.a. om samebyarna skulle tillåtas åberopa nya grunder till stöd för sin talan i hovrätten. Med beaktande av bestämmelsen i 50 kap. 25 § 3 st. rättegångsbalken beslutades därvid att hovrätten inte äger ta upp till bedömning vad samebyarna i hovrätten gjort gällande i fråga om kortare kvalifikationstid än 90 år för urminnes hävd och lagfäst rätt samt därom att okvalt nyttjande ej krävs för uppkomst av den lagfästa rätten. Hovrätten har därför nu att pröva målet med beaktande av samma grunder som parterna åberopade i tingsrätten. Fastighetsägarna har gjort gällande att rätt till renbete på deras fastigheter, samtliga belägna inom Härjedalens kommun, inte föreligger med mindre särskild upplåtelse skett. Samebyarna har däremot gjort gällande att varje sameby äger, var för sig inom sitt område, rätt till vinterbete med ren på de fastigheter som är belägna inom de områden som anges på de markanvändningsredovisningar som gäller för respektive sameby enligt fyra särskilda grunder, som av samebyarna sammanfattningsvis redovisats på följande sätt: 1. **Urminnes hävd.** Samebyarnas rätt till vinterbete med ren grundas ytterst på urminnes hävd. Samerna har sedan urminnes tider brukat ifrågavarande områden, inledningsvis i form av jakt och fiske och senare även genom renbetesdrift. Den långvariga användningen av områdena har grundat en bruksrätt avseende renbete som gäller oberoende av rennärlagen och som inte ensidigt kan eller har kunnat bringas till upphörande. – 2. **Lagfäst rätt genom renbetes- och rennärlagarna.** Rätten till vinterbete med ren har lagfästs genom den lagstiftning som reglerar rennärlagen. Sålunda föreligger lagstöd för omtvistad renbetesrätt enligt 3 § 2 p rennärlagen. Renskötsel - vinterbete - bedrivs av ålder inom ifrågavarande områden. – 3. **Sedvana.** Det föreligger en på sedvana grundad betesrätt när renbete under lång tid har utövats okvalt. Samebyarnas besittning av nyttjanderätten till renbete har konfirmerats genom passivitet hos berörda fastighetsägare. – 4. **Konventionsskyddade rättigheter.** Fastighetsägarnas yrkande och tingsrättens domslut strider mot de folkrättsliga förpliktelser Sverige har att följa avseende skyddet för samernas rätt och möjligheter att bedriva renskötsel. Ifrågavarande folkrättsliga regler har förstärkts i grundlag och ger även ett skydd för samernas rättigheter gentemot angrepp från enskilda. Samerna är en urbefolkning i Sverige.

Samebyarna har i hovrätten närmare utvecklat sina grunder 2-4 ovan i allt väsentligt på sätt som redovisats i tingsrättens dom. Vad gäller utvecklingen av grunden 1, urminnes hävd, har samebyarna förtydligat enligt följande. Begreppet urminnes hävd

har två skilda betydelser enligt doktrinen. Urminnes hävd kan vara ett i civilrättslig bemärkelse laga fång. Urminnes hävd kan också utgöra en presumtion för den rättmätiga uppkomsten av en rättighet. Detta kan också uttryckas som en presumtion för besittningsförhållandets laglighet. Den som hävdar motsatsen har följaktligen bevisbördan för att presumtionen är oriktig. Samebyarna åberopar i målet urminnes hävd i båda dess betydelser. För det första är det bl.a. genom skattefjällsmålet klarlagt att samernas rätt till renbete grundas ytterst på urminnes hävd, dvs. ett särskilt civilrättsligt fång till denna bruksrätt. För det andra är – när denna bruksrätt sätts ifråga inom visst område utanför renbetesfjällen – urminnes hävd en presumtion för den rättmätiga uppkomsten och förefintligheten av rätten till vinterbete. Samernas hävd inleddes med övergången till rennomadismen i slutet på 1500-talet.

HOVRÄTTENS DOMSKÅL

1. Materialet i hovrätten

Hovrätten har att bedöma målet på väsentligen samma material som tingsrätten. Parterna på ömse sidor har till utveckling av sin talan i hovrätten anfört i allt väsentligt detsamma som de, enligt redovisningen i tingsrättens dom, anförde vid tingsrätten. Den vid tingsrätten upptagna skriftliga och muntliga bevisningen har förebringats även i hovrätten. Inger Zachrisson och Evert Baudou har inkommit med nya yttranden och här hörts på nytt. Övriga vittnesförhör vid tingsrätten har förebringats genom uppspelning av tingsrättens bandupptagningar. Såvitt avser förhållandena under 1900-talet har samebyarna tillåtit att åberopa viss ytterligare skriftlig bevisning.

Vad parterna anfört i hovrätten som ändringar eller tillägg till sina sakframställningar vid tingsrätten, såsom de redovisats i tingsrättens dom, samt Inger Zachrissons och Evert Baudous uppgifter till hovrätten redovisas i det följande under samma rubriker som i den överklagade domen.

1.1 Förhållandena före 1500-talet

Samebyarna har vad gäller renskötselns utveckling anfört att övergången till helnomadism eller rennomadism - varmed avses ett levnadssätt som utmärkes av

längre flyttningar, ett större antal tamrenar och renskötsel som huvudnäring – inte kan med säkerhet tidsbestämmas, men att övergången till helnomadism sannolikt skedde i Härjedalen under 1500-talets slut.

Fastighetsägarna har justerat vissa i tingsrättens dom återgivna påståenden om utvecklingen av renskötseln, genom att anföra följande. Samerna var att betrakta som halvnomader ända fram till 1600-talet. De höll sig därvid inom begränsade områden, inom vilka de jagade och fiskade. De hade renar i begränsad omfattning för mjölkproduktion och körslor och som lockdjur vid jakt på vildren.

Tamrenskötseln, dvs. att hålla ren för köttproduktion och hålla ren i flock, fick sin början bland samerna först i slutet på 1600-talet på grund av förändringar i skattesystemet, och i Härjedalen förekom tamrenskötsel inte förrän vid 1700-talets mitt och då i de norra fjälltrakterna, i de gamla skattefjällen i norr och norr om den nuvarande kommungränsen uppe på Flatruet och Skärvagsvålen. - Vad gäller samernas renskötsel på Särvfjället har fastighetsägarna uppgivit att samerna inte kom till den platsen förrän i samband med avvitrningen vid 1800-talets mitt.

Inger Zachrisson har i ett till hovrätten ingivet yttrande kompletterat sina yttranden till tingsrätten varvid hon bl. a. redogjort för det s.k. Sörsamiska projektet (1997) och därefter redovisade forskningsresultat. Av hennes yttrande framgår i dessa delar följande. Sörsamiska projektet är namnet på det stora tvärvetenskapliga forskningsprojekt som pågått under 1980- och 1990-talen, knutet till Statens historiska museum. Utifrån dels nya undersökningar i västra Härjedalen och studier av annat arkeologiskt material från mellersta Sverige och södra Norge, dels resultat från en rad andra vetenskaper, har en ny bild av samisk historia i området under främst tiden 1-1300 e. Kr. kunnat läggas fram. Den nya helhetsbild som har växt fram innebär egentligen en återgång till den uppfattning som var allmän hos 1800-talets forskare i historia, språk och arkeologi, nämligen att samerna var urbefolkning i hela eller större delen av Skandinavien. Sörsamiska projektet utgick från nya undersökningar av Vivallen. Gravarna vid Vivallen har bestämts som samiska och boplatslämningar samtida med gravarna har lokaliserats. Idag är tolkningen av denna plats och dess minst 400-åriga samiska historia (800-1200 e. Kr.) allmänt erkänd. – Det finns tre olika uppfattningar om den kulturhistoriska processen i mellersta Skandinavien under järnålder-medeltid. Enligt ett synsätt skulle en fast "kulturgräns" ha funnits genom Jämtland – Ångermanland under 2000-3000 år, beroende på brist på kontakt mellan samerna norr om den och nordborna söder därom. Det andra

synsättet utgår från det arkeologiska materialet och diskuterar knappast etnisk tillhörighet. Detta synsätt utgår från klara skillnader mellan å ena sidan en mobil fångstkultur i inlandet och å den andra sidan en agrar kultur vid kusten. Denna dualism i fornlämningsbilden är tydlig och allmänt vedertagen. Det tredje synsättet, vilket hon själv har utvecklat inom ramen för Sörsamiska projektet, är en vidareutveckling av det andra synsättet, utifrån en tvärvetenskaplig syn. Enligt detta synsätt har samisk kultur sitt ursprung i fångstkulturen. Inom sörsamiska projektet har arkeologerna Jan Sundström och Martin Gollwitzer behandlat fångstmarkernas järnålder i Jämtland, Härjedalen och östra Trøndelag. Fornlämningarna och fynden är så vitt spridda här att det är svårt att tänka sig att de alla skulle härröra från jaktexpeditioner från de då avlägsna bygderna e. dyl. – Vid studier av skelettmaterial från VivalLEN har det visat sig att av fem vuxna individer har två sannolikt samisk bakgrund, en sannolikt nordisk (svensk) bakgrund medan de övriga två hamnar mellan de båda grupperna och troligen utgör barn eller barnbarn till de samer och svenskar som ingått i den biologiskt sammansatta VivalLENGRUPPEN. – Järnålderns fångstkultur i Mellanskandinavien måste uppfattas som en självständig kultur. Den har många drag gemensamma med vad som senare kom att utmärka samisk kultur liksom liknande grupper i det stora uralisktalande området (från norska Atlantkusten i väst till Sibirien i öst), ibland även ett större nord-urasiatiskt område; det är drag som inte återfinns i nordisk kultur. Skrivna källor och språkliga belägg från Kristi födelse och framåt stöder tolkningen av denna fångstkultur som samisk, liksom muntlig tradition. I Mellanskandinavien tycks de samisk-nordöstliga dragen representera en mer ålderdomlig tradition, med längre kontinuitet bakåt, till stenåldern, än de nordisk-sydvästliga. Därmed borde man kunna tala om ett samiskt substrat i fornlämningsbilden. Mellersta Skandinavien var under perioden Kristi födelse – 1300 e. Kr. ett område bebott av människor med samisk och med nordisk kulturell identitet. Det samiska samhället var socialt och ekonomiskt skiktat; skiktningen kan dock ha yttrat sig på andra sätt än i det nordiska samhället. Det var ett dynamiskt samhälle; regionala olikheter ersattes av en alltmer " pan-samisk " materiell kultur, tydligast från vikingatid. Det tycks ha varit ett relativt symbiotiskt förhållande mellan samer och nordbor under hela perioden. Vilka slag av interaktion kan vi då ana? Ett är giftermål mellan medlemmar av de båda kulturerna, i bägge riktningarna. Ett annat är utbyte av produkter och kunskap, i form av specialister från "de andra". Det var en process av ge och ta. Element från den ena kulturen införlivades i den andra som naturliga delar. – Vad gäller resultat publicerade efter 1997 har Inger Zachrisson anfört bl. a. följande. Det mest uppseendeväckande

nyfyndet är lokalen vid Farttjärnarna. Härmed är VivalLEN inte den enda kända platsen med lämningar efter samisk bosättning i västra Härjedalen från vikingatid-medeltid. Sedan 1997 arbetar medlemmar i Ruvhten Sijte tillsammans med länsstyrelsen i Jämtlands län med dokumentationsprojektet "Från forntid till nutid i Ruvhten Sijte". Syftet är att tillvarata kunskap om renskötsel och markanvändning hos den äldre generationen renskötare, samt att utifrån dessa uppgifter och egna erfarenheter söka och dokumentera kulturlämningar. Arkeologerna Ewa Ljungdahl och Kjell-Åke Aronsson har svarat för det arkeologiska arbetet. Ewa Ljungdahl har därvid anfört följande. "Genom projektets arbete har ett tidigare oregistrerat samiskt kulturlandskap kunnat påvisas på privatmark i västra Härjedalen. Det finns även talrika lämningar på renbetesfjällen, men detta torde knappast förvåna någon. Särskilt intressant är den gamla bosättning som påvisats vid Farttjärnarna ... från ungefär samma tid som bosättningen vid VivalLEN, dvs. sen vikingatid/tidig medeltid. Projektets resultat ger vid handen att den gängse bilden av den sydsamiska bosättningen i Härjedalen vad gäller ålder och utbredning kan ifrågasättas. ... Det förhållandet att det finns ett stort antal samiska lämningar längs hela Össjödalen, från Klinken i norr till väster om Bruksvallarna i söder, visar att detta är ett gammalt samiskt kulturlandskap. Namnet Fintjärnen sydväst om Össjökläppen måste också ses som en tydlig indikation på samisk närvaro i området i äldre tid." Av Eva Ljungdahls uppgifter framgår vidare att tre härdar vid Rogens östra strand har daterats till 1200-, 1300- och 1400- tal, vilka tyder på en samisk bosättning under 1100-1300-talen. Vidare har en trolig kokgrop vid Gröndalen daterats till 400-500 e. Kr. – Sammanfattningsvis har en bild av en tydlig och lång samisk historia i såväl Härjedalen som angränsande områden gjorts tydlig. En lång rad forskare, från olika discipliner, står bakom denna "ny-gamla" historiesyn, som idag blir alltmer erkänd. Enligt denna huvudsyn är samisk kultur utgången ur en fångstkultur. Med den utgångspunkten talar helt övervägande skäl för en kontinuerlig samisk närvaro i Härjedalen i tiden före 1600-talet.

Evert Baudou har i ett yttrande till hovrätten bemött Inger Zachrissons uppgifter. Han har sammanfattat sina åsikter enligt följande. De osteologiska och odontologiska undersökningarna av skeletten i gravarna på VivalLEN talar för att där bott en ur biologisk synpunkt blandad befolkning av samer och nordbor. Det arkeologiska materialet tyder också på blandning ur kulturell vinkel. Om man kallar gravfältet samiskt, så har man bortsett från den mångkulturella aspekten och från att etnisk och kulturell identitet inte är statisk utan förändras över tid. Samisk och

germansk/nordisk etnisk och kulturell identitet är begrepp laddade med nutida föreställningar. Ingenting i materialet stöder antagandet att Vivallens befolkning skulle ha haft särskilda rättigheter till renjakt eller renskötsel. – De få bestämbara benfragmenten från Vivallen, bara 21, tillhör en tid av åtminstone 400 år, kanske 700 år. Detta gör det svårt att uttala sig om näringarna. Pollenanalyserna ger ingen ytterligare ledning. På boplatsen Hedningagärdet, 6 km från Vivallen, är de identifierade djurbenen talrikare, 172. Benen talar för att renjakten överväger under boplatsens äldre skede som faller inom Vivallens bosättningsperiod. Under tiden efter Vivallen förekommer också renjakt men boskapsskötseln har ökat i betydelse. Odling av korn förekom redan under 900-talet. Bosättningen vid Hedningagärdet har hänförs till en bebyggelse av sannolikt nordisk karaktär på båda sidor om gränsen mellan Sverige och Norge. – Zachrissons dualistiska syn på kulturutvecklingen och etniciteten i södra och mellersta Norrland och Dalarna under järnåldern får inte stöd i nyare forskning. Till sin karaktär är fynden i inlandet med få undantag nordiska. Detsamma gäller de fasta fornlämningarna i inlandet. Av det arkeologiska materialet ensamt kan man dock ej dra slutsatser om etnisk identitet, ytterligare oberoende material måste till. Det är det nordiska ortnamnskicket som kan beläggas i Mellannorrland med anknytning till Svealand och Norge under första årtusendet efter Kr.f. På insjögravarnas tid, dvs. järnåldern, var språket i insjögravarnas område sannolikt nordiskt och därmed bestäms också insjögravarna till *den tidens* nordiska etniska och kulturella identitet. – De nya inventeringsresultaten i västra Härjedalen ger inte mer än vad Vivallen redan gjort. Resultat som är samtida med Vivallen eller ligger nära i tid måste tolkas med utgångspunkt från Vivallen. Där fanns en biologiskt blandad befolkning och fynden är också blandade. Man kan inte tala om en kulturell identitet av samma slag som på 1600-talet då tamrenskötseln har slagit igenom. Av dessa skäl är det fel att tala om ett tidigare oregistrerat *samiskt* kulturlandskap i västra Härjedalen. Man måste beakta den mångkulturella aspekten, och att den etniska och kulturella identiteten ändras över tid. Kontinuiteten är högst diskutabel. – De arkeologiska slutsatsernas sannolikhetskaraktär måste betonas. Den nya internationella diskussionen om etnicitet och kulturell identitet visar synnerligen tydligt hur svårt det är att göra etniska tolkningar. De avgörande aspekterna är den mångkulturella synen och insikten att etnisk och kulturell identitet inte är statisk utan förändras oavbrutet. Av det skälet får man inte föra över vår tids föreställningar till ett samhälle som levde för tusen år sedan. Det innebär också att det är mycket svårt, ofta kanske omöjligt, att sätta sig in i ett forntida samhälles levnadssätt och regler.

– Påståendet att Zachrisson och han var ense om att bosättningen på Vivallen var av

samiskt ursprung avvisas bestämt. Skillnaderna mellan deras uppfattningar har blivit ännu större nu. Då använde han beteckningen "sannolikt samisk". Med den forskning som finns idag kan han inte säga detsamma. Befolkningen på Vivallen var biologiskt blandad, den var samisk-nordisk eller nordisk-samisk, och även kulturellt blandad. Av detta skäl är det också fel att tala om ett samiskt kulturlandskap i västra Härjedalen under vikingatiden och medeltiden. Vi vet fortfarande för litet för att karakterisera landskapet och de agerande under medeltiden.

Vid förhören med Inger Zachrisson och Evert Baudou har dessa i allt väsentligt lämnat uppgifter som står i överensstämmelse med deras i målet åberopade yttranden. Inger Zachrisson har därutöver vad gäller utvecklingen av tamrenskötsel förklarat att denna gick långsamt och att det var först på 1600-talet som det förekom tamrenskötsel i större skala, varvid 1600-1800-talen var den intensiva renskötselns period.

1.2 Förhållandena åren 1500-1880

Samebyarna har vad gäller 1751 års kodicill framhållit dels att denna kodicill var en del av 1751 års traktat om gränsen mellan Sverige och Norge och inte ett särskilt avtal, dels att kodicillen innebar en kodifiering av redan gällande rättigheter för samerna.

Vad gäller avvittringen och dess betydelse har samebyarna förtydligat sin inställning enligt följande. De gör gällande att syftet med skattefjällsbrevet (1841) var att ytterligare mark inte skulle avvittras till enskilda från skattefjällen och att det inte avsåg att särskilt ta upp frågan om vinterbete i Härjedalen, då vinterbetet med hänsyn till syftet med avvittringen inte behövde behandlas särskilt. Deras inställning kan sammanfattas i sju punkter. 1. Vinterbetning i skogslandet pågick vid tidpunkten för avvittringen långt utanför gränserna för skattefjällen. 2. Skattefjällsbrevet avsåg att reglera markfrågorna för renskötseln vad gäller barmarksbete. 3. Genom § 11 i Hede-brevet (1841) öppnades möjligheten att avsätta vinterstamhåll för vinterbete. Möjligheten omfattade marker som blivit över sedan statens intressen avseende avsättning av nybyggen blivit tillgodosedda. 4. De anspråk som framfördes från samerna på vinterstamhåll gällde avvittring av marker medförande ensamrätt till de utlagda områdena. Anspråken speglar inte omfattningen av samernas totala behov av marker för vinterbete. Detta behov tillgodosågs inte tillnärmelsevis genom att

Särvfjället avsattes för vinterbete. Fjällets begränsade areal och belägenhet gör att det måste anses ha relativt liten betydelse med hänsyn till den i Härjedalen bedrivna renskötseln. 5. Näringsmässigt utrymme fanns för såväl nybyggarnas boskapsskötsel som samernas renskötsel. De biologiska förutsättningarna innebar ingen begränsning vad gäller produktion av renlav, som utgör renens stapelföda under vintern och som i viss utsträckning insamlades till nybyggarnas kreatur. 6. Samernas möjlighet att delta i avvitringsprocessen begränsades bl.a. av att kungörelse m. m. gavs i institutioner (socknen och kyrka) till vilka samerna som ickemedborgare inte ägde tillträde. 7. För ett riktigt ställningstagande är det viktigt att ta hänsyn till de biologiska- ekologiska förhållanden som styr renskötseln. Förhållandena medför utnyttjande av olika säsongsbetesland med barmarksbete i fjällområdet och erforderligt vinterbete i skogslandet. Fjällområdet har aldrig varit och kan aldrig bli renens betesmark året runt. - Vad gäller befolkningsutvecklingen och konkurrensen om marken har samebyarna tillagt att det under aktuell tidsperiod inte bedrevs något egentligt skogsbruk i Härjedalen.

Fastighetsägarna har i denna del beträffande provinsialläkaren Ellmins årsrapport och lappbefolkningens storlek tillagt följande. Läkardistriktet omfattade 12 socknar med kapellag, hela Svegs och Hede pastorat med lappfjällen samt huvudsakligen Klövsjö och Rätan, ehuru liggande i Jämtland. Totala antalet personer inom Hede pastorat anges i rapporten till 3 065 personer medan lappsamhället i Hede socken uppges bestå av 171 invånare. Uppgiften om antalet invånare i lappsamhället sammanfaller med vad som anges i Lars Thomassons bok "Om lapparna i Jämtland och Härjedalen". Vidare framgår att till Hede lappförsamling hörde samtliga lappar som inte var att hänföra till Frostvikens och Hothagens lappförsamlingar. I landshövdingens femårsberättelse 1828 anges att "Jämtlands lappmark" inskränkes till de norra delarna och fjälltrakterna av Föllinge och Ströms socknar och att 340 lappar var bosatta inom denna fjälltrakt, samt att det totala antalet lappar i hela Jämtland var 400 st. Av landshövdingens ämbetsberättelse 1848-1850 framgår att någon mantalsskrivning bland lapparna inte förekom men att prästerskapet förde särskilda anteckningar över födda och döda, ävensom husförhørs- och kommuniionsböcker. Vidare framgår av ämbetsberättelsen att lapptrakterna var indelade i tre distrikt, nämligen Undersåker med 300 personer, Föllinge och Ströms med approximativt uppgiven befolkning av 500 personer samt Hede pastorat med 171 personer. I P Wagenius bok "Berättelsen om lapparnas tillstånd och själavård" anges Hede lappförsamling år 1773 bestå av 41 personer i

Hede, 32 personer i Oviken och 7 personer i Undersåker. Uppgiften om ökat antal lappar stämmer överens med utvecklingen i jordeböckerna. 1825 års jordebok för Hede redovisar Sarfwhåls fjälltrakt som kronoavradsland som innehas av lappar. Lapppränta anges utgå för Skars- och Helagsfjäll sedan 9 december 1720 och för Skärwåxdalen sedan landshövdingeämbetets resolution 17 april 1790. Som tillägg till jordeboken 1855 upptas Mittådals fjäll och Ljungris fjäll för Hede socken samt Rutfjället och Grönfjället för Tännäs socken. De omnämnda 171 invånarna i lappsamhället har haft sina marker på nu angivna trakter, vilket också framgår av avvitringshandlingarna. I Ellmins årsberättelse finns en beskrivning av lapparna, vilken Ellmin erhållit från en annan person som väl inte var bosatt i Härjedalen men ändå hade goda kunskaper om förhållandena där. Berättaren ger i berättelsen uttryck för att samerna uppehöll sig i gränstrakterna mot Norge.

1.3 Förhållandena åren 1880-1900

Parterna har i denna del i hovrätten anfört i allt väsentligt detsamma som antecknats i tingsrättens dom.

1.4 Förhållandena under 1900-talet

Samebyarna har beträffande anteckningarna i tingsrättens dom om det vinterbete som framgår av lappfogdarnas årssammanträdesprotokoll och årsberättelser tillagt följande. För Tåssåsens sameby tillkommer vinterbete i Klövsjöfjällen 1913, 1951, 1952 och 1957. Anarisets lappby, som numera ingår i Tåssåsens sameby, vinterbetade 1918 i Börtnan, Torsborg och Klövsjöfjällen, Vemdalens socken. För Tranris sameby, som numera ingår i Handölsdalens sameby, tillkommer vinterbete i Vemdalsfjällen 1953. För Handölsdalens sameby tillkommer vinterbete i Vitdalen (Hede socken) 1953, i trakten av Lunnäset och Vitdalen 1956 och 1958, samt i Vemdalsfjällen 1963 och 1965. För Ruvhten Sijte tillkommer vinterbete i Sånfjället och Lofsdalenfjällen 1964 och 1965.

Vad gäller uttrycket betestrakt har samebyarna påstått att vid optimala vinterbetesförhållanden för 2000-2500 renars bete erfordras en yta av cirka 190 km² vilket innebär t.ex. att Klövsjöfjällen och Skorvdalsfjällen tillsammans är tillräckliga för 4000-5000 renars vinterbete. Till följd härav innebär enligt samebyarna en ortsangivelse för vinterbete att renarna betat över ganska stora områden i anslutning

till angiven ort.

Fastighetsägarna har tillagt att lappfogdarna, utöver vad som redovisats i tingsrättens dom, fört sammanträdesprotokoll för Mittådalen's sameby 1916-1971 och för Ovikens sameby 1902-1915.

2. Hovrättens bedömning

2.1 Inledande rättsliga bedömningar

De rättigheter som enligt rennäringslagen (1971:437) tillkommer samer har den sammanfattande beteckningen renskötselrätt och innebär att den som är av samisk härkomst får, med de preciseringar och begränsningar som följer av lagen, använda mark och vatten till underhåll för sig och sina renar. En del i renskötselrätten är rätten till renbete. Enligt 3 § får renskötsel såvitt nu är i fråga bedrivas dels hela året på renbetesfjällen i Jämtlands län (åretruntmarkerna), dels under tiden den 1 oktober – den 30 april inom sådana trakter utanför renbetesfjällen där renskötsel av ålder bedrivs vissa tider av året (vinterbetesmarkerna). Med renbetesfjällen förstås i lagen de vid avvitrningen för samerna avsatta renbetesfjällen och de områden som sedermera upplåtits till utvidgning av dessa fjäll. För renskötseln finns samebyar, och åretruntmarkerna skall indelas i byområden och i dessa byområden kan även ingå vinterbetesmarker (6 §).

Twisten i målet gäller frågan om det föreligger vinterbetesrätt på fastighetsägarnas marker, vilka samtliga är belägna inom Härjedalens kommun.

Samebyarna har gjort gällande att de var för sig äger rätt att låta sina renar vinterbeta på de fastigheter som är belägna inom de områden som anges på de mark-användningsredovisningar som gäller för respektive sameby. Dessa områden omfattar tillsammans med åretruntmarkerna hela Härjedalens kommun.

Rennäringen har hitintills reglerats i fyra lagar, nämligen renbeteslagarna från 1886, 1898 och 1928 samt nu gällande rennäringslag från 1971. Vinterbetestrakternas belägenhet har aldrig närmare preciserats. I 1886 års lag angavs att samerna hade rätt att låta sina renar vinterbeta " å de trakter i övrigt, hvilka de efter gammal sedvana hitintills hafva besökt ". Även i 1898 års lag och 1928 års lag används uttrycket

"efter gammal sedvana", medan lagstiftaren i nu gällande lag har använt uttrycket "av ålder". Någon materiell skillnad synes ej ha varit avsedd med ändringen från "gammal sedvana" till "av ålder" utan rätten till vinterbete har i samtliga lagstiftningsprocesser ansetts grundad på en sedvana vilken uppfyller villkoren för urminnes hävd enligt bestämmelserna i 15 kap. jordabalken i 1734 års lag (se prop. N:o 2, given den 11 december 1885, s. 34 f, prop. 1928:43 s. 71 och prop. 1971:51 s. 158). Sedan 1993 framgår direkt av rennäringslagen (1 §) att renskötselrätten anses grundad på urminnes hävd.

HD har i NJA 1981 s. 1, det s.k. skattefjällsmålet, funnit att den samiska bruksrätten, renskötselrätten, är uttömmande reglerad genom rennäringslagen. I enlighet härmed skall prövningen av påstått sedvanerättsområde ske med utgångspunkt från 3 § i rennäringslagen, vilket i sin tur innebär en prövning av om villkoren för urminnes hävd enligt 15 kapitlet jordabalken i 1734 års lag (gamla jordabalken) är uppfyllda.

I 1 § nämnda kapitel stadgas "Det är urminnes hävd där man någon fast egendom eller rättighet i så lång tid okvald och ohindrad besutit, nyttjat och brukat haver, att ingen minnes, eller av sanna sago vet, huru hans förfäder, eller fångesmän först därtill komna äro."

Med nya jordabalkens ikraftträdande den 1 januari 1972 upphävdes bl. a. bestämmelserna om urminnes hävd. På de skäl tingsrätten anfört finner hovrätten att vinterbete efter utgången av 1971 ej kan grunda rättighet till följd av urminnes hävd. Den rätt som vid den nya jordabalkens ikraftträdande redan tillkom någon på grund av urminnes hävd rubbas inte (6 § lagen (1970:995) om införande av nya jordabalken).

Mot bakgrund av innehållet i 1886 års lag, vari sägs att vinterbetesmarkerna omfattar de trakter samerna efter gammal sedvana hitintills besökt, har fastighetsägarna gjort gällande att det efter lagens ikraftträdande 1889 inte varit möjligt för samerna att grunda vinterbetesrätt på urminnes hävd till områden som inte redan brukades 1889. En sådan tolkning skulle dock innebära att lagstiftaren åsyftat att för samerna begränsa den då befintliga möjligheten att förvärva rätt på grund av urminnes hävd. En sådan avsikt går inte att utläsa ur förarbetena. Uttrycket "hitintills" har dessutom borttagits genom 1898 års lag och finns inte heller med i de senare lagarna. Mot denna bakgrund utgår hovrätten vid sin bevisprövning från att även vinterbete efter

1889, utöver att betet kan ge indikationer om tidigare bruk, kan ge upphov till en rätt till sådant bete grundad på urminnes hävd.

Fastighetsägarna har vidare gjort gällande att, vid bedömningen om rätt till vinterbete uppkommit till följd av urminnes hävd, respektive sameby endast får åberopa den egna byns nyttjande och inte heller enskilda samers nyttjande före 1889, då samebyarna bildades, om inte dessa enskilda samer varit föregångare till den senare bildade sameby som åberopar nyttjandet. Hovrätten finner inte att samebyarna, genom att respektive sameby i målet hävdar vinterbetesrätt på respektive samebys påstådda vinterbetesmarker enligt markredovisningsplanerna, kan sägas ha begränsat sin talan till att endast åberopa den egna samebys nyttjande. Någon sådan begränsning som fastighetsägarna hävdar följer inte heller av lagen. Av lagen följer däremot sedvanerätt på de marker där samer bedrivit renskötsel av ålder vissa tider av året. De första samebyarna, som då kallades lappbyar, bildades vid en tidpunkt då lagstiftaren ansåg att sedvanetrakter redan existerade, uppenbarligen på grund av nyttjande av enskilda samers renar, vilka sedvanetrakter fortsättningsvis skulle kunna nyttjas av lappbyarna. Av 1 § rennäringslagen följer att renskötselrätten tillkommer den samiska befolkningen. Det är en annan sak att renskötselområdena genom indelning av länsstyrelsen fördelas mellan de olika samebyarna. Detta är motiverat av näringsmässiga skäl, såsom förhindrande av överbetning. Vid prövningen i målet är följaktligen att beakta alla samers eventuella nyttjande av de aktuella markområdena, utan någon sådan begränsning som fastighetsägarna gjort gällande.

Fastighetsägarna har slutligen gjort gällande att gamla jordabalken inte självständigt kan grunda rätt till renbete till följd av urminnes hävd, då lagen inte är tillämplig vare sig på sådant nyttjande eller sådana marker som det är fråga om här i målet. Vad först gäller frågan huruvida rätt till renbete är en sådan rätt som omfattas av reglerna om urminnes hävd är följande att säga. Av 15 kap. 1 § i gamla jordabalken följer att urminnes hävd kan åberopas även till stöd för annan rätt än äganderätt, nämligen för servituts- eller därmed likartad rätt. Urminnes hävd kan åberopas till stöd för rätt till t.ex. fiske, jakt och mulbete (se Undén, Svensk Sakrätt II, 4:e uppl. s. 141). Av de tidigare renbeteslagarna och nu gällande rennäringslag följer också att renskötselrätten, inkluderande rätten till vinterbete, grundas på urminnes hävd. Hovrätten anser alltså att rätt till renbete är en sådan rätt som omfattas av bestämmelsen om urminnes hävd i 15 kap. 1 § i gamla jordabalken. Vad sedan gäller påståendet om att reglerna

om urminnes hävd inte är tillämpliga på sådana marker som det är fråga om i målet har fastighetsägarna åberopat undantagen från urminnes hävd i 15 kap. 2-3 §§ i gamla jordabalken. Av dessa följer att reglerna om urminnes hävd i princip inte är tillämpliga vid tvister grannarna emellan i en by (15 kap. 2 §) och inte heller när hävden avser områden som inte är avgränsade (15 kap. 3§). Dessa bestämmelser infördes för att inskräpa byarnas karaktär av ägoenheter och värdet av gränser. Detta skedde mot bakgrund av att reglerna tidigare, före 1734 års lags ikraftträdande, hade tillämpats så att påstående om urminnes hävd gick före byggningsbalkens bestämmelser om hur oskiftad mark skulle brukas och delas. Byarnas egna marker och de mellan byarna liggande områdena kunde därför naggas i kanten av "inkräktare" som slog vakt om sitt innehav genom att hänvisa till reglerna om urminnes hävd. Syftet med undantagsbestämmelserna var alltså att man ville förhindra att byggningsbalkens bestämmelser om hur oskiftade marker skulle delas sattes ur spel genom åberopande av urminnes hävd (se här Maria Ågren, Att hävda sin rätt, Synen på jordägandet i 1600-talets Sverige, speglad i institutet urminnes hävd, 1997, s. 222 ff och Undén, a.a. s. 138 ff). Undantagen i 15 kap. 2-3 §§ i gamla jordabalken kan enligt hovrättens mening inte anses tillämpliga på förhållandena i detta mål. Fastighetsägarnas invändningar i denna del kan därför inte vinna beaktande.

Sammanfattningsvis anser hovrätten alltså att frågan om samebyarna har vinterbetesrätt på de aktuella markerna i första hand skall prövas enligt reglerna för urminnes hävd, att kvalifikationstiden för urminnes hävd kan löpa längst till utgången av 1971, att fastighetsägarnas marker inte är undantagna från reglerna om urminnes hävd, samt att varje sameby äger rätt att tillgodoräkna sig alla samers tidigare nyttjande i aktuellt avseende.

Enligt 15 kap. 4 § i gamla jordabalken gällde i fråga om bevisningen för urminnes hävd följande. "Förebär någon urminnes hävd, som klandrad varder; vise då med gamla och laggillda brev och skrifter, eller trovärdiga män, de där om orten väl kunniga äro, och på ed sin vittna kunna, att de varken själva veta, eller av andra hört, någon tid annorlunda varit hava. Gitter han det ej; vare då den hävd utan kraft och verkan." Enligt förarbetena till 1928 års renbeteslag och rennäringslagen skall frågan om rätt till vinterbete gällor inom visst område i tvistiga fall prövas av domstol på grundval av sådan bevisning som enligt allmän lag krävs för styrkande av urminnes hävd (se prop. 1928:43 s. 71 och prop. 1971:51 s.158). Bevisbördan för att

vinterbete ägt rum på fastighetsägarnas marker i en sådan omfattning att samebyarna har rätt till fortsatt vinterbete får således anses åvila samebyarna.

Samebyarna gör i målet gällande att rätt till vinterbete på grund av urminnes hävd uppkommit genom att samer funnits i Härjedalen sedan förhistorisk tid, att renen tidigt varit förknippad med den samiska kulturen, att renskötseln under slutet av 1500-talet eller i vart fall under 1600-talet övergick i helnomadism och att det kan antas att samernas renar redan då, beroende på väderförhållanden och tillgång till föda, vintertid vandrade i sitt sökande efter föda samt att den sedvana som då utvecklades har bestått in i modern tid. För att en rätt till vinterbete på de omtvistade markerna skall anses ha uppkommit på grund av urminnes hävd måste enligt hovrättens mening emellertid därtill krävas att utredningen med tillräcklig styrka talar för att samer med åtminstone någon regelbundenhet ohindrade, d.v.s. utan invändning från andra rättsinnehavare, använt just de aktuella markerna eller delar av dem för vinterbete åt sina renar.

2.2 Frågan om en tidig samisk kultur i Härjedalen

Samebyarna har gjort gällande att det tidigt funnits en enhetlig samisk kultur i Härjedalen och att samer uppehållit sig fortlöpande i Härjedalen sedan i vart fall senmedeltiden. Det behöver därför enligt samebyarna inte ha varit något längre glapp – om ens något – bakåt i tiden till samiskt bruk på Vivallen. Samebyarna har vidare gjort gällande att tyngdpunkten i samernas näringsutövning har förskjutits från jakt och fiske till renskötsel i samband med att de vid 1500-talets slut eller under 1600-talet övergick till helnomadism. Förekomsten av en tidig samisk kultur inom Härjedalen utgör därför enligt samebyarna ett starkt stöd för att renskötsel pågått där under mycket lång tid, om renskötsel kan påvisas ha ägt rum under någon tidsperiod eller fram till idag.

Fastighetsägarna, som bestritt samebyarnas påståenden i denna del, har gjort gällande att samer kom till Härjedalen förts på 1600-talet och då till fjälltrakterna i nordvästra Härjedalen och att helnomadismen inte tog sin början i Härjedalen förrän på 1700-talet.

Hovrätten konstaterar att frågan om när samer ursprungligen kom till Härjedalen i och för sig saknar betydelse i detta mål. Av betydelse är dock om det fanns en

samisk bosättning av någon betydelse i Härjedalen vid den tid då den egentliga tamrenskötseln – i målet kallad helnomadismen – tog sin början. Såsom framgår av det föregående görs i målet gällande att helnomadismen tog sin början tidigast vid 1500-talets slut. Liksom tingsrätten konstaterar hovrätten att de arkeologiskt sakkunniga i målet, Inger Zachrisson och Evert Baudou, redovisat olika uppfattningar i frågan om det med någon grad av säkerhet går att bedöma om det fanns en samisk kultur i Härjedalen under 1500-talet. Hovrätten finner inte skäl att värdera den enes uppfattning högre än den andres. Detsamma gäller de skilda uppfattningar som kommit till uttryck i de språkvetenskapliga och historiska utlåtandena av Knut Bergslund och Gösta Holm avseende denna äldre period. Utredningen ger i och för sig vid handen att det funnits samer i Härjedalen före 1500-talet, vilket Vivallen är ett exempel på. Fynden från Vivallen, liksom från det närliggande Fartjärnarna, avser perioden cirka 800-1200 e. Kr. Vad gäller Härjedalen synes emellertid de arkeologiska fynden avseende samisk befolkning under denna period fåtaliga, särskilt vid en jämförelse med förhållandena i norra Sverige. Det finns vidare i målet ingen utredning som tillåter hovrätten att konstatera förekomsten av en samisk befolkning av någon betydelse under perioden 1300-1500-talet i Härjedalen. Mot denna bakgrund går det enligt hovrättens mening inte att med stöd av den bevisning som presenterats i denna del avseende äldre tider presumera att samer bedrivit tamrenskötsel i form av helnomadism i Härjedalen vid tiden kring slutet av 1500-talet och 1600-talets första decennier.

2.3 Förhållandena fram till renbeteslagen 1886

Samebyarna har gjort gällande att samer under denna tid bedrivit rennäring i form av helnomadism varvid de tagit i anspråk vidsträckta områden i Härjedalen för att renarna skulle finna föda och att detta har fortgått i stegrad omfattning fram till tiden för den första renbeteslagen 1886. Till stöd för att dessa vidsträckta områden, belägna utanför skattefjällen, kunnat tas i anspråk för vinterbete har samebyarna gjort gällande att bebyggelsen i Härjedalen under tiden fram till sekelskiftet 1800-1900 var mycket gles, att tillkomsten av nybyggen skedde successivt och i förhållandevis långsam takt varför det fanns utrymme för en utveckling av renskötseln, och att nybyggarnas och samernas näringsfång var så olika att de kunde leva sida vid sida. Samebyarna har vidare påstått att bönderna fram till slutet av 1700-talet hade en starkt begränsad besittningsrätt; äganderätt till jord i nutida bemärkelse var ett begrepp som för skatteböndernas del inte existerade före

förenings- och säkerhetsakten 1789, till följd varav det inte heller fanns något legalt hinder för samerna att ta i anspråk mark för renbete.

Fastighetsägarna har gjort gällande dels att samernas inflyttning till Härjedalen skedde på 1600-talet norrifrån, varvid de först kom att hålla till i de områden som senare kom att bli Helags skattefjäll, varefter de successivt under 1700-talet och 1800-talet utvidgade sina områden till de marker som vid avvittringen särskilt avsattes för samerna, dels att samerna genom historien inte bedrivit renskötsel utanför de nuvarande renbetesfjällen. Fastighetsägarna har vidare gjort gällande att Härjedalens samtliga socknar tidigt var bebyggda av skatteåboar, att konkurrensen om marken mellan samer och bönder var stor, att böndernas och samernas marker hölls åtskilda samt att gemensamt bruk av samma marker således inte existerade.

Parterna har i målet företett ett omfattande arkivmaterial av olika karaktär till stöd för sin talan om samisk renskötsel i Härjedalen. En stor del av utredningen har tagits fram av den numera avlidne överlantmätaren Valfrid Larsson och består i dennes avskrifter av originalhandlingar. Uppgifterna härrör från skilda myndigheters arkiv och de speglar beslutsfattande på lokal, regional och nationell nivå. Från den lokala nivån kommer uppgifterna främst från häradsrättsarkiv och skattelängder. I länsstyrelsearkiven för Gävleborgs och Jämtlands län föreligger uppgifter om Konungens Befallningshavandes (fortsättningsvis K.B.) ställningstaganden. Kungl. Maj:ts avgöranden i de från den regionala nivån överklagade besluten redovisas i Kungliga brev. Hovrätten har av det åberopade materialet lagt följande uppgifter till grund för sitt ställningstagande.

Förhållandena före avvittringen

Uppgifterna i utredningen om den samiska närvaron i Härjedalen under 1600-talet är knapphändiga. Det har bl.a. framkommit uppgift om inrymning eller lappränta för en same som kallades "Finnekongen". Efter det att Jämtland och Härjedalen genom freden i Brömsebro 1645 blev svenskt uppsöktes landshövdingen i Västernorrlands län, Hans Strijk, av två samer. Det var Mårten Jonsson, kallad Finnekongen, och Tomas Jonsson, vilka önskade få sina "Frijheets breeff" förnyade. Frihetsbreven var beviljade av den danske kungen och avsåg vissa fjäll och marker. Vad gäller Tomas Jonssons begäran konstaterade Hans Strijk att de områden som avsågs med begäran låg inom Jämtland och Tomas Jonsson beviljades dessa områden mot viss skatt,

varvid fastställdes att han var förpliktad att "förhålla och bruka sigh inom sine fjällers Råmerkien och grentzer, och inthett wijdare i någon måtto wara eller göra bönderna på deras Bolsbyiar, Råmerkien och grentzer någon trångmål eller skada". Av frihetsbrevet framgår vidare att Tomas Jonssons rätt till området var en ensamrätt, "omolesterad och oqualld". I anledning av Mårten Jonssons begäran upprättade Hans Strijk ett brev till Iwar Nilsson, landshövding i Gävleborgs län. I brevet angav Hans Strijk att av de områden på vilka Mårten Jonsson tidigare erhållit frihetsbrev sträckte sig en part till Norge, en part till Härjedalen och en part till Jämtland. Den del som låg under Hans Strijks jurisdiktion hade Hans Strijk beviljat medan han uppmanat Mårten Jonsson att hos Iwar Nilsson ansöka om beviljning på den del som låg i Härjedalen. I jordeboken 1646 för Jämtland, Kalls socken, finns antecknat att Tomas Jonsson skattade för Dundris och Hottoms fjäll medan Mårten Jonsson skattade för Sarf och Suule fjäll. Samebyarna har gjort gällande att med Sarf avses Särvfjället, varvid de stödjer sig på Knut Bergslands uttalanden, medan fastighetsägarna har gjort gällande att tolkningen är osäker och att med Sarf likaväl kan, såsom Kjell Haarstad och K. B. Wiklund hävdar, avses Skarsfjället. Särvfjället ligger inom nuvarande gränser för landskapet Härjedalen men inte i Härjedalens kommun. Av utredningen har inte framgått om Mårten Jonsson ingav någon ansökan till Iwar Nilsson och således inte heller om Iwar Nilsson fattade något beslut om inrymning avseende Härjedalen. Det går därför inte heller enligt hovrättens mening att närmare precisera vilket område Hans Strijk åsyftade med sitt brev till Iwar Nilsson men uppenbarligen ansåg han det vara beläget inom dåvarande gränser för landskapet Härjedalen.

Efter klagomål från allmogen i Härjedalen utfärdade Iwar Nilsson en resolution den 30 oktober 1646 varvid han befallde "alle de Lappar sampt Lössfinnar som der på Skogarna her till wistas haffva att de nu effter denne dagh skynda sigh medh deras Renar och alla andra pagagie derifrån och till de orter Skogar och Fjäll som de sina hemwister haffua böre, Och hwilken Lapp eller Lössfinne som sigh häreffter der på skogarne finna låter och Bönderna dedh ringaste inpass tillfogar, den samma skall Befalningzmannen der i Landet medh Lenz- och Sochnens förmäns tilhielp låta fatt taga och fengzligh till rätt föra". Klagomålen grundade sig på påståenden att en "hop" lappar och "Lössfinnar", vistades på böndernas skogar där de sköt djur och fåglar, och stal allmogens fångstredskap samt hästar och annan boskap. Vidare hade lapparnas fogde framfört klagomål över svårigheten att indriva skatt av lapparna.

I sitt arbete "Jämtlands och Härjedalens historia", andra delen (sid 34 f) redogör Janrik Bromé för en uppgift om förhållandena i Härjedalen 1670, tagen ur den s.k. Västernorrländska kommissionens protokoll från sammanträdena i Rödön, vari befallningsmannen i Härjedalen meddelade att det inte längre fanns några lappar inom provinsen. De som förut funnits där hade flyttat sedan en lappfamilj blivit mördad.

Från 1700-talet och fram t o m avvitrningen vid 1800-talets mitt finns betydligt fler uppgifter i målet om samisk renskötsel i Härjedalen.

I domboken för häradsrätten i Jämtlands län, Undersåkers tingslag 1691, finns en anteckning att skattelappen Jonas Torkelsson i "Flatrum" är behållen eller förmögen.

I dombok för samma häradsrätt, Undersåkers tingslag 1698, finns en anteckning att lappen Torkel Nilsson uppvisade ett brev från häradsfogden av den 15 december 1656 varigenom "Flatrums fjället" mot avgift upplåtits till Torkel Nilssons far Nils Johansson.

Ur 1721 års verifikationsbok för Västernorrlands län, Kammararkivet, har inhämtats uppgiften att häradsrätten i Hede upplåtit "Skaar- och Helagz" fjäll till lappmannen Jöns (skall troligen vara Jonas) Andersson mot årlig avrad. Motsvarande uppgifter finns hämtade ur Jämtlands och Härjedalens domböcker 1720, landsarkivet i Östersund, varav framgår att Jonas Andersson önskade att mot årlig skatt få nyttja dels "Skaar- och Heelags-fjällen", vilka tidigare brukats av "flylappar" utan avgift, dels "flatrum", liggande mellan Storsjön och Messlingen. Det antecknades att "flatrum" tidigare innehafts av Jonas Anderssons farfar men legat öde en tid. Jonas Andersson beviljades inrymning eller upplåtelse av "Skaar- och Heelags", men inte av "flatrum" då Storsjö och Mässlinge byamän först skulle höras i frågan. I beslutet om inrymning förklarades att andra lappar därmed inte fick "befatta" sig med området i fråga.

I domböcker för häradsrätten i Jämtlands län, Undersåkers tingslag, den 6 februari 1730, återkommer frågan om skatt för Flatruet. Det finns där en anteckning att länsmannen instämt lappen Jonas Andersson för att svara för räntan för "Flathend skatte lappfjäll". Jonas Andersson förnekade att han nyttjade fjället. Det uppgavs att "lappar angifwes ligga i fjällen", och domstolen förklarade att det var länsmannens

sak att utspana vilka dessa lappar var. Vid ting den 30 november samma år, Hede tingslag, antecknades att Jonas Andersson önskade att mot årlig avrad nyttja skogstrakten "Särfwåhlen", vilket dock bestreds av Storsjöns byamän. Syn beslutades. Efter genomförd syn sammanträdde Hede tingslag den 29 november 1731 varvid uppgavs att synemännen ansåg att fjället och skogstrakten "Särfwåhlen" rätteligen hörde till Storsjö by. Andersson företrädde tillsammans med flera lappmän och förklarade att Storsjöns bönder och torpare inte nyttjade den aktuella trakten. Efter budgivning avseende skatten - häradsrätten fann att det var fråga om kronomark - förklarades att fjället "Särfwåhlen" med angränsade skogstrakt skulle mot årlig avrad nyttjas av Storsjö byamän, vilken uppgift också återfinns i 1741 års skattelängd för Hede socken.

I domboken för Hede tingslag förekommer ett antal ärenden om skattefjäll. - Vid ting den 30 november 1732 återkom frågan om skatt för det gamla skattefjället "Flaträen". Johan Andersson tillstod att han nyttjat området under några år efter 1721, varvid han också önskade att fortsättningsvis få skatta för fjället, dock under den förutsättningen att han "får dett oroad besittja". Sommartid hade Johan Andersson inte fritt kunnat nyttja fjället då det sedan 15 år tillbaka nyttjats av utländska herrskap för "falkfängerj". Johan Andersson hade tidigare "suttit inhyseman" hos skattelappen Jonas (förkortas i vissa dokument Jon) Andersson. - Johan Andersson återkom till domstolen den 30 november 1733 med sin begäran angående Flatruet varvid han dock förklarade att han endast önskade nyttja fjället vintertid. Sommartid skulle han flytta norr om Flatruet, till Axhög fjäll eller Grändörs fjäll. Lappen Jon Anderssons dödsbo motsatte sig ansökningen under åberopande av att dödsboet i stället skulle tillåtas inrymning på området, varvid högre skatt erbjöds. - Vid ting den 11 juni 1734 antecknades att lappänkan Karin Tärkelsdotter (änka efter Jonas Andersson) önskade skatta för västra Flatruet då det saknades skog på Skars- och Helagsfjället. - Tvist mellan samer om Skars- och Helagsfjällen samt Flatruet återkom vid ting den 20 mars 1735, varvid domstolen fastställde dels de områden Johan Andersson resp. dödsboet efter Jon Andersson skulle skatta för, dels skatten för dessa områden. I samma avgörande lämnades ett anspråk på delar av Flatruet från Jöns Ohlssin, åbo från Ljungdalen, utan bifall. Detta då Ohlssin inte kunde bevisa att området ifråga tillhörde hans hemmansskog. Flatruet återkom ånyo vid ting den 2 december 1735 i tvist mellan samma parter, Karin Torkilssdötter och svågern Johan Andersson, varvid rätten fann att Karin Torkilsdotter inte kunde "tillwälla" sig hela Flatruetrakten, utan endast en viss

angiven del. - Vid ting 1 mars 1736 förordnades om syn för att fastställa gränserna mellan å ena sidan skattefjället Skars- och Helagsfjällen och å andra sidan Mittådalen, och även skillnaden mot Grubbdalen samt Gröndalen. Detta skedde i anledning av att "skattelappen" till Skars- och Helagsfjällen, Jonas Anderssons änka och dödsbo, klagat över intrång från brukskarlar vid Ljusnedals bruk och bönderna i Funäsdalen på gamla vallar tillhöriga skattefjället. - Vid ting den 29 november 1736 tilltalade Storsjö byamän, efter stämning, lappen Jon Andersson (skall troligen vara dödsboet efter Jon Andersson) för intrång å deras avradsland Sarfwåhlen, med sina renars betande och djurfång. Jon Andersson förnekade och uppgav att han inte gick längre än vad hans trakt sträckte sig. Syn beslutades. Vid samma tillfälle tilltalade Storsjö byamän även lapparna Johan Andersson och Torkel Nilsson för åverkan på byamännens avradsland. - Vid ting den 28 februari 1737 yrkade Ljungdalens byamän att de skulle till nyttjande erhålla byns intilliggande fjälltrakter och att de lappar som betalade avrad för trakterna skulle avträda dessa. Lappen Johan Andersson, som satt uti fjällen norr om Ljungdalen och på Flatruet, bestred yrkandet under påstående att hans områden tillhörde de gamla skattefjällen "Tafweldal och Flatruen", som hans farfader haft i bruk och besittning efter "taxebref" 1656. Storsjö byamän företrädde och påstod att lapparna måste avgå så att Storsjö byamän skulle vara säkra ifrån intrång på deras avradsfjäll och skogstrakt "Särfwålen". Ljungdalens byamän uppmanades att erbjuda avrad för området men ville inte göra detta, utan ansåg att de bara skulle erlægga högre trögskatt på sina hemman. Det antecknades att byns ägor inte var avskilda. Det upplystes att lappfjällen "Tafweldal och Flatruen" stod för skatt uti Jämtlands jordebok, och ärendet tillställdes Undersåkers ting för vidare utredning. Den 30 november 1737 återupptogs ärendet varvid upplystes att Flatruet ligger mellan Jämtland och Härjedalen och att det var fråga om ett gammalt skatte-lappfjäll. Det fastställdes att Flatruet inte kunde läggas under Ljungdalens hemman, men däremot kunde Ljungdalens hemmansägare betala avrad för trakten ifråga.

Uppgifter om renskötsel under denna tid finns även att hämta från andra officiella handlingar än domböcker. I 1741 års skattelängd för Hede socken finns sålunda en anteckning om att Storsjö byamän nyttjade "Sarfwåls" fjälltrakt och att lappmannen Jonas Anderssons änka Karin Torkilsdotter utgav lapppränta för "Skaar och Helags fjällen". - Från Gävleborgs läns landskanslis arkiv har vidare inhämtats Konungens befallningshavandes (fortsättningsvis K.B.) resolution den 2 augusti 1745 över en ansökan från lappmannen Anders Fjellström om att få obehindrat nyttja och inneha "Seris fjäll". Storsjö byamän förklarade att de aldrig inkräktat på Seris fjäll, medan

däremot Fjellström ofta förbjudits att göra intrång på deras skatteskogar. K.B. förklarade att Fjellström skulle orubbat bibehållas vid nyttjandet av Seris fjäll, beläget i Jämtland, medan han däremot inte tilläts nyttja Särvfjället, eftersom detta fjäll nyttjades av åboer i Hede socken.

Av domböckerna för Hede tingslag framgår vidare följande. Lappmannen Anders Jonasson anhöll den 30 november 1753 om att vintertid få nyttja "Sarffjället" och den så kallade "Särfdalens" skogstrakt. Häradsrätten beslutade om syn och vidare undersökningar. Hede och Vemdalens byamän bestred ansökningen och gjorde gällande att markerna i fråga utgjorde deras "urminnes skatte och avradsskogar". De åberopade landshövdingens resolutioner av 1646, 1662 och 1745 och anhöll att lapparna måtte hädanefter vid vite förbudas att göra bönderna vidare intrång på berörda avradsskogar mellan Hede, Storsjö och Vemdalens byar. Häradsrätten underställde saken landshövdingens gottfinnande. Efter att ha fått del av de dokument som visade att "Sarffjäll, Grafftru, Henvål och Löfkläpp" och "Sarff vålen" av ålder nyttjats av allmogen återtog Anders Jonasson sin anhållan men förklarade att han hos allmogen skulle anhålla om lov att vintertiden "sitta uti" en skogsdal väster om den övre Sarfsjön. I resolution den 10 november 1755 fastställde landshövdingen att Hede och Vemdalens byamän tills vidare skulle mot avrad nyttja de aktuella trakterna, utan intrång av lappar, men sockenmännen skulle inte kunna vägra Anders Jonasson att om vintertiden ha tillhåll i skogsdalen väster om övre Sarfsjön "så framt sådant Socknemännen til skada icke länder." - Den 13 mars 1754 antecknades att Jon Hansson i Mässlingen stämt lappmännen Anders Jonasson och Olof Jonasson varvid uppgavs att lappmännen denna vinter "satt sig i" Jon Hanssons bästa mossaskog, på östra sidan av Flatrufjället och där med sina renar orsakat skada på mossaskogen. Lappmännen gjorde gällande att tidigare deras förfäder och nu de själva ägde rätt till Flatru fjäll, där det bästa betet för renarna fanns. Lappmännen ansåg det ovisst huruvida någon del av Flatruet hörde till Mässlinge by, men önskade att åtminstone vintertiden få nyttja mossabete på Flatruet då detta kunde ske utan skada på slåttern. Ärendet avgjordes inte vid detta tillfälle men domstolen förklarade att tillsvidare skulle var och en nyttja den del av Flatruet som han förr innehaft, varvid ingen vid vite skulle få göra den andre något intrång. Målet togs upp på nytt vid ting den 2 december 1754, varefter domstolen förklarade att domstolen inte kunde utlåta sig över tvisten angående Flatruet innan äganderätten blivit lagligen visad. Det tidigare beslutet, meddelat efter tinget den 13 mars, skulle alltjämt gälla. - I november 1762 antecknades att skattelappmannen Anders Jonasson inlämnat en

begäran om att få anlägga nybygge på sitt skattefjäll, beläget i Skärvox dalen, vilket tillstyrktes av häradsrätten. Ärendet underställdes dock "Höge wederbörande". - I handling underskriven den 8 juli 1767, vilken ingivits till Hede häradsrätt samma dag, träffades en förlikning mellan å ena sidan Ljungdalsborna och å andra sidan vissa samer i anledning av ömsesidiga påståenden om skadegörelse på mossor, slåtter, täckt och "annat av hvad namn det vara må". I förlikningen fastställdes att var och en skulle hålla sig inom vissa avgränsade trakter och bl.a. att, sedan lapparna vid midsommar lämnat sina vallar, byborna skulle mot avgift till samerna få rätt att nyttja vallarna. Vidare sägs i handlingen "Således komma lapparna att allena råda på södra sidan Skjärvox dalen ända uppföre ifrån bemalte kjärn; men på norra sidan komma de alldeles intet längre ut, än till anförde Höghögsvallar. Åter den trakten som ligger på södra sidan om Skarka Elf, om grunkjarnen och kallas Skjärvox våhlen skola af lapparna och Ljungdahlsboerna samfällt nyttjas, med de utlåtelse: att ingen skall den andre derstädes åverka på något sätt, i synnerhet att Lappboskapen ej lemnas legenhet att skada skatteböndernas uppgräfna mossor, och sträcker sig denna ifrån Skjärvox våhlen, utföre till dess Storsjöboernas skog emot stöter i Run-kjärnbäck, som faller i Skärka vid blisterraggen, ungefärligen en fjärdedels mil väster om Dahls sjön." - I skrift ingiven den 5 december 1767 uppgav samnen Nils Andersson att hans förfäder varit ägare av "stora Flatrufjället" och nyttjat detta jämte många andra fjäll mot avrad och att han erhållit äganderättigheterna efter sin far Anders Jonasson, mot skatts erläggande, för fjällägenheter inom Härjedalens fögderi. Av dessa fjälltrakter önskade han överlåta en tredjedel till sin brorson Torckel Andersson Fjellström, mot att denne skulle betala avrad för området ifråga, beläget "ifrån Gröndörren å norra sidan om Helags fjäll, til Stor-Syland, som är Riksskillnad, thädan, på södra sidan om Härongs skal och så vidare till Hittings fjäll, Huswalen och Orrknippen, samt sluteligen till Rens näfwen i landsskillnaden mellan Oviken i Jemteland och Härjeådalen". Häradsrätten intog handlingen i domboken samt uppmanade samerna att söka K.B:s tillstånd i frågan.

Att frågan om rätten att bedriva renskötsel på vissa angivna områden prövades av såväl domstol som av landshövdingen framgår av ett ärende gällande Lofsdalen m.m. Den 11 december 1767 antecknades i häradsrättens dombok för Svegs tingslag en begäran från lappmannen Nils Andersson Fjellström om att med sina renar få vistas på "Lafsdals Skogen Lafsdals fjället, Lillfjället, och Slugufjället". Rätten antecknade bl.a. följande. "Lafsdalen som är yttersta Byn och Lands Gräntsen ej är någon skillnad, men att berörde By på en mil ikring tager sin mossor och äger sine

slåtter wida spridde, således finner rätten för sin del att dessa fjäll som förr ej blivitt bortlegde, kunna med följande wilkor ått denne lappman aflåttas, neml: 1:o att han med sine Renar wintertiden bör wistas åttminstone en mil från Lafsdals Byen, 2:o sommartiden ej beta ther Allmogen hafwer sine slåtter eller sitt mulbete, 3:o icke idka fiske i de sjöar Allmogen redan thet bruka och therföre betala afrad då det ej till Skatteskogen hörer, 4:o ej bruka jagt och djurfånge på de ställen ther Bonden warit wahn att hafva giller och Grafwar. Och detta alt vid 20 d: S:mts vite." Den 18 mars 1773 antecknades i domboken för Hede tingslags häradsrätt en ny begäran från Nils Andersson Fjällström angående samma områden som Svegs tingslags häradsrätt beviljat honom avrad på, dock med det tillägget att områdena skulle nyttjas även av den norske samem Jon Andersson. Tillstånd lämnades även för Jon Andersson. Särna sockenmän i Kopparberg och Lafsdalens byamän klagade till landshövdingen i Gävle över de olägenheter några lappar från "Lafsdals fjellstöter" orsakat dem. I resolution den 24 april 1775, verifikation till landsboken 1775, förklarade landshövdingen Gyldenstolpe att lapparna Nils och Jon Anders söner, genom Krono Befallningsmannen Graans anstaltande, genast skulle fördrivas från "Lafsdals fjellstöter". I beslutet redogjordes för under vilka villkor lappmännen beviljats avrad på områdena och att de inte följt dessa villkor, då allmogens slåtter förstörts och olovlig jakt ågt rum. Det antecknades att lapparna inte förrän 1773 inrymt ifrågavarande fjällstötar. I beslutet hänvisades vidare till Iwar Nilssons resolution från den 30 oktober 1646 om att lappar som vistades utanför lappmarkerna skulle återförvisas till dessa, samt även senare förordningar med samma innehåll.

I domboken för Hede tingslag den 2 mars 1769 antecknades att lappmannen Olof Jonasson begärt att mot årlig skatt under "kallaste wintertiden" få nyttja mossabete för sina renar på kronans avradsländ, fjället "Henwåla". Håns, Vemdalens och Storsjöns byamän bestred ansöknigen varvid de förklarade att Henwåla var en del av Särvfjället, vilket nyttjades av byamännen. Rätten förklarade att tvisten inte kunde avgöras utan att stämning först utgått. Stämning och genstämning utfärdades. Vid ting den 16 mars 1776 och följande dagar förklarade Olof Jonasson att han vidhöll sin begäran om vinterbete på Henwålen, vilket fjäll var så vidsträckt och avlägset att svarandena inte kunde ha någon nytta därav. Han ansåg sig berättigad därtill genom att han var den förste som begärt att mot avrad få nyttja området. Häradsrätten beslutade om syn för att utröna om Henwålen var en särskild fjälltrakt eller en del av det fjälländ som svarandena, byamännen, redan nyttjade. Den 27 november antecknas i domboken att Olof Jonasson funnit sig föranlåten att träffa

förlikning med byamännen, av innebörd bl.a. att han avsåde sig alla vidare anspråk på "berörede Henwåhl och skogstrakt". - Av utdrag ur domboken, 16 mars 1772, framgår att Kronolänsmannen anmält att inte sällan norska lappar kom över gränsen, och i synnerhet till "kanten åt Tännäs socken", där de "uppehålla sig på skogarna, der de olofligen ströfwa, samt dels fälla och dels bortjaga både Elgar och willrensdjur". Häradsrätten beslöt att vid vite förbjuda hemmansägare och åbor att på byskogen inhysa norska lappar.

I resolution den 8 juli 1782 beslutades av landshövdingen i Gävleborgs län att den i det föregående nämnda synen avseende Henvålen skulle genomföras. Detta skedde sedan Olof Jonassons son, Anders Olausson som vistades på Helags lappmark, tillskrivit Konungen med begäran om att även få vistas på "de deromkring belägne Skogar och allmänningar". Landshövdingen, som uppfattade att området ifråga var Henvålen, beslutade alltså om syn. I beslutet om syn uppgavs att Anders Olausson och dennes bröder skulle äga frihet att vid synen uppge och föreslå de skogstrakter de utan annans förfång behövde. Det ålades vidare synemännen att "med foglighet och lämpa föreställa sökandens wederparter, att icke wara ogene eller utan trängande behof för sig sjelfwa bestrida Lapparne en förmån, som för them tyckes wara högst af nöden". Vad gäller ärendets fortsättning saknas uppgifter i utredningen. Som framgår av det följande aktualiserades Henvålen och Särvfjället dock på nytt genom senare ansökningar.

Från Gävleborgs läns landskanslis arkiv har inhämtats uppgift om en kungörelse utfärdad av landshövdingen den 29 november 1783 i anledning av klagomål från Särna Sockenmän, understödda av landshövdingen i Kopparbergs län. Klagomålen gällde olägenheter orsakade av lappar som nedsatt sig uti Funäsdalens och Tännäs byar. Resolutionen blev att alla lappar som olofligen nedsatt sig på Funäsdalens, "Rångdalens" och Tännäs byars skogar vid vite skulle avflytta till den rätta lappmarken.

Förnyade ansökningar från olika samer angående införsel i skogstrakterna vid Särvfjället och Henvålen inlämnades 1791 och 1798 till landshövdingen i Gävleborgs län (Gävleborgs läns landskontors arkiv). Ansökningen 1798 avsåg vinterbete. Landshövdingen avlog dessa ansökningar varvid uppgavs att dessa trakter var allmogens uti Hede och Vemdalens socknar "uråldrige och skattskyldige besittningar å desse Fjäll tracter".

I mars månad 1812 ingav lappmannen Olof Hindricksson, jämte ej namngivna medsökande, en ansökan till landshövdingen i Jämtlands län, vari begärdes "att oss Lappmän måtte bewiljas återfå några fjälltracter, hwilka förr varit oss tillhörige, men blifwit oss beröfwade, på hwilka skjäl och grunder, känna wi ej. Dessa fjäll woro: Slofjället så kalladt, Lillfjället, Öster om sjön Rogen beläget, Långbrottet, och de fjäll, som sträcka sig emellan Gröndalen och Mallmagssjön". Landshövdingen beslutade inhämta yttrande från Krono Expeditions Befallningsmannen P.D. Åslund. Byamännen från Funäsdalen och Tännäs inkom med förklaring, varvid de uttalade att de trakter Olof Hindrickssons ansökan avsåg dels av ålder tillhört deras skattehemman, dels mot avrad och åtagen ökeskatt tillagts några av byamännen. De bestred därför bifall till ansökningen, varvid de bl.a. hänvisade till den i det föregående nämnda kungörelsen från november 1783. De förklarade vidare att då deras huvudsakliga näring bestod av boskapsskötsel, jämte visst fiske och jakt, ett granskap med lappar skulle medföra ganska stort intrång på deras "fäbodehamnar, slotter och betesmarker". P.D. Åslund förklarade i sitt yttrande att han ansåg att lappmannen Olof Hindricksson jämte medsökande borde mot avrad få nyttja angivna fjälltracter. Detta då byamännen, skattemännen, "förmodligen icke äga rättighet, att freda eller försvara mera, än hwad av Skog och mark rätteligen ligger inom deras områden samt alldenstund enligt Jordeböckerna och Räkenskaperna alt sedan 1770-talet, någon afrad för de i Lapparnes ofvannämnde Ansökning omförmäldte fjäll, hwarken av skattebönderna eller någon annan finnes till Kongl. Maj:t och Kronan wara ärlagd." Landshövdingens utslag meddelades den 11 december 1820. Landshövdingen konstaterade, liksom Åslund, att Tännäs och Funäsdalens byamän inte kunde sträcka sin rätt vidare än till deras egen skog och mark. Ifrågavarande områden ansågs således som kronomark, för vilket område ingen avrad utgick. Med hänvisning till den i det föregående nämnda resolution av den 24 april 1775, varigenom samerna Nils Andersson Fjellström och Jon Andersson förvisades från Lafsdalsfjällen, beslutades att Tännäs och Funäsdalens byamän mot avrad skulle få nyttja de aktuella områdena. Landshövdingens beslut upphävdes dock av Kammarkollegiet i utslag den 20 mars 1821 då frågan om avrad för de aktuella områden var beroende av den kommande avvitrningen.

Den 28 december 1812 meddelade landshövdingen i Jämtlands län utslag i anledning av ansökan från lappmännen Hans Andersson, Anders Nilsson äldre, Anders Nilsson yngre, Lars Johansson och Märet Israelsdotter i Mittådalen om avrad

på fjälltrakter "ifrån Storsjön, Ljungdalens och Messlinge Byars område öfver Ne- och Mittådalarne och til den gräns emot Ljusnedahl och Funisdalen, som skulle komma att gå ifrån en bäck, hvilken nedfaller emellan Mittå Kläpparne, til det ställe, där så kallade Tvärån nedlöper i Ljusna Elf, så ock vidare till Haftorsstöten och Rikslinjen". Ansökan bestreds av Ljusnedals bruks ägare Zacharias Wiklund. Av utslaget framgår att det under många år varit tvister mellan samer och Ljusnedals bruks ägare och arbetare angående nyttjanderätten till ifrågavarande fjälltrakter. Landshövdingen konstaterade att parterna å ömse sidor uppgivit att gränserna för deras ömsesidiga nyttjanderätt på ifrågavarande kronotrakt inte var ordentligt bestämda varför utlåtande över ansökningen inte kunde meddelas. Det beslutades att inhämta yttrande från lantmäterikontoret huruvida gränserna för ifrågavarande kronoskog var bestämda och, om så inte var fallet, att gränser skulle uppdragas.

I handlingar angående avskiljande av Ljusnedals bruks kronoallmänning, upprättade år 1819 finns följande uppgifter, sid 19 f: "Fjällmannen studenten Anders Nilsson Fjellner för så väl å egna som övriga angränsande lappmäns vägnar företedde en avhandling av år 1786 med dåvarande bruksägaren Berglind, varigenom han upplåtit en trakt av Lillfjället till lappmännen Nils Andersson, Nils Hansson, Anders Jonsson och deras efterkommande, med anvisning att därå söka häradsrättens stadfästelse, som likväl icke var erhållen. Vidare framgavs av Fjellner en kvittensbok uppå år 1795 betald kronoskatt en riksdaler för Skärvaxdalen; ytterligare en vidimerad avskrift av innehåll att fjällbonden Jonas Jonsson, pigorna Märta Jonsdotter och Anna Nilsson från Ljusnedalsfjällen i Hede socken hos hans Kungliga Höghet kronprinsen den 12 mars 1813 i underdånighet anhållit att få anlägga nybygge i Bruksfjällen, vilken underdåniga ansökning blivit hänvist till Konungens Befallningshavande i länet; anhållande nu Fjellner, att uti protokollet måtte intagas dess anmälan, att av Höga vederbörande vinna tillåtelse, mot avgift till Kungl Maj:t och kronan, fjällmännen får begagna vinterbeten i Anå- och Lillfjällen, norrut över fjällfloarne mot gruvan och riksgränsfjällen ner till Tverålia och Tvärån samt att som av gammalt varit de samma bliva behållna vid äganderätten av Mittå Övre Ljusne och Gröndalarne till riktigheten varav behöriga handlingar skola funnits men vilka genom eldsvåda fjällmännen alldeles förlorat. Inspektören Falck bestrider helt och hållet fjällmännens påstående i anledning därav, att om deras begäran skulle villfaras, förlorade bruket hälften av dess slätter samt alla dess tillhöriga så kallade mossafjäll, vilka senare äro för bruket av stor nytta såvida å varje ko till vinterföda räknas minst femton lass vitmossa."

Den 6 mars 1823 meddelade landshövdingen i Jämtlands län utslag i anledning av fjällmännen Anders Mårtenssons och Jonas Jonassons ansökan om att få anlägga nybygge på lägenheterna Nässjödalen och Rogen, Tännäs socken. Av utslaget framgår att Tännäs byamän begärt att få nyttja lägenheten Rogen för betesland för sin boskap. Förre innehavaren av nybyggena, brukskamreren E.J. Björkbaum, hördes i ärendet. E.J. Björkbaum hade den 4 september 1802 erhållit tillstånd till nybygge, vilket han överlät vidare. Det antecknades att varken E.J. Björkbaum eller hans efterträdare hade skött nybyggena eller betalat avrad. Landshövdingen konstaterade att Anders Mårtensson och Jonas Jonasson ansökt om att till odling få nyttja lägenheterna och att de "företedt behörig Attest om god frejd tillika med wederhäftig Borgen för de årliga kronoutlagorna". Landshövdingen tillät därför Anders Mårtensson och Jonas Jonasson att tillträda lägenheterna, varvid samtidigt Tännäs byamäns ansökan om mulbete på lägenheten Rogen förklarades förfallen.

I 1825 års jordebok för Hede socken antecknades att Sarfwåhls fjälltrakt räntades och innehades av lappar. Vidare antecknades att lappränta utgick för Skar- och Helags fjäll samt Skärwåxdalen. I 1825 års jordebok för Tännäs socken antecknades att Jonas Jonasson och Anders Mårtensson beviljats införsel för nybyggena Nässjödalen respektive Rogen. Uppgifter om lappfjäll eller lappränta i Tännäs socken har inte framkommit.

Den 15 oktober 1829 meddelade landshövdingen i Jämtlands län resolution i två ansökningsärenden om lappränta eller införsel, nr 86 resp. 87. Den ena ansökningsärendet var gjord av lappmännen Jon Andersson, Anders Nilsson och änkan Lucia Jonas Dotter i Storsjö fjälltrakt. Ansökningsärendet avsåg dels ny avrad för fjälltrakterna "Sarffjellet och Hemvållarne samt Kraft Ruhe" dels de fjälltrakter de redan erlade avrad för, nämligen "Skar och Hellags fjellet samt Skjervaxdalen". I ansökningsärendet uppgavs att den förstnämnda trakten förmodligen måste vara kronans avradsland och att sökandena önskade denna trakt "till Winterbete för våra renar högst förlägne". Det uppgavs också att sökandena gjort förfrågan om bönderna inte kunde låta dem få "insyna Sarffjellet" men nekats till detta. I utslaget konstaterades att några jordlägenheter med namnen Sarffjellet, Hemvållarne och Kraft Ruhe inte fanns inom Härjedalens fögderi, varför det måste förmodas att dessa trakter löd under gamla skattehemman eller Ljusnedals bruk. Ansökningsärendet beträffande detta område lämnades utan avseende. Vad dock gällde Skar och Helags fjällen samt Skjervaxdalen

konstaterades att dessa fjäll enligt Kronoräkenskaperna sedan äldre tider nyttjats av lappar mot avrad och att det var kronomark samt att Jon Andersson de senaste åren betalt avrad för dessa områden. Landshövdingen beslutade, genast och intill dess avvitrningen i orten genomförts, att sökandena för sina renars betande skulle mot avrad få nyttja de trakter ansökningen avsåg. I utslaget fastställdes också att "uti hvilka tracters begagnande, hvarken Lappmän eller Hemmansägare vid laga ansvar må göra dem något intrång". Den andra ansökningen som prövades den 15 oktober 1829 var gjord av lappmännen Olof Torkelsson och Hans Andersson från Ljusnedahls fjälltrakter, och avsåg "Mettdalen & Ljusnedalen fjellstöten till sommarbo och betesland samt Nedre Årnfjellet och Lillfjellet samt de fjellstöter som ligger belägna söder väst om Lussen Sjön och Tenäs socken och sträcker sig imot den insyningen som Nybyggaren Anders Mårtensson och Jonas Andersson (skall troligen vara Jonasson, hovrättens anmärkning) vid Rogens stora fjellsjö beläget på södvästra sidan". I ansökningen uppgavs att de önskade att få insyna eller mot avrad få nyttja "den fjell trakt som för oss kan vara känlig till att beta våra renskreatur på såsom är för oss ingen städes till låtligt att beständigt få begagna denna för oss oundärliga beteshamn för vår vidfarande boskap högst förlägne och som bönderne vill bortdrivfva oss och förmenna oss den urgamla rättighet att få bo och vistas med våre renskreatur i dessa trakter på grund däraf att de mena sig kunna blifva ägare här till." Landshövdingen hänvisade i sin resolution till att kronobefallningsmannen Dalén upplyst att det i jordeboken inte fanns några lägenheter med de av sökandena uppgivna namnen. Vidare hänvisades till lantmäterikontorets uppgifter om att det saknades kartor över de uppgivna fjälltrakterna. Enligt landshövdingen fanns det således anledning förmoda att dessa trakter löd under gamla skattehemman och Ljusnedals bruk eller, under andra benämningar, mot avrad nyttjades av skattehemmanen eller bruket. Ansökningen lämnades utan avseende.

Uppgifter från avvitrningen

Av det s.k. skattefjällsbrevet, utfärdat 1841 och gällande för Jämtlands län, framgår att förrättning för att av kronans disponibla fjällmarker tilldela lappallmogen nödigt utrymme för renbete samt skog till bränsle skulle utföras av två avvitrningslantmätare. Till avvitrningssammanträdena skulle lappallmogen kallas genom sin länsman och jordägarna genom kungörelse. Efter att ha tagit del av parternas uppgifter vid sammanträde skulle lantmätaren till de yttre gränserna avmäta och utstaka varje skattefjällsområde. Om överenskommelse inte kunde nås med hjälp av

lantmätarna och gode män skulle frågan underställas landshövdingens prövning. För Hede Pastorat, bestående av Hede socken, Vemdalens socken, Tännäs socken samt Storsjö Kapell, skulle vid avvittringen dessutom tillämpas Hede-brevet, vilket upprättades samma dag som skattefjällsbrevet. Av Hede-brevet framgår bl.a. att det skulle bestämmas särskilda vinterstamhåll för lapparnas renhjordar. Vid bedömningen av uppgifterna från avvittringen är också att beakta det kungliga brevet av den 26 mars 1831 till Kammarkollegium i fråga om bestämmande av grunderna för avvittring och skattläggning i Lappmarkerna samt av vissa åtgärder till tryggnad av Lappallmogens bestånd. I brevet redogörs bl.a. för en skrift ingiven av Fjällordningsmannen i Jämtland, Jon Andersson, vari Andersson beskriver nybyggarnas inkräktande på de trakter lapparnas förfäder bebott samt begär att "det måtte dem i nåder tillåtas, att begagna de trakter, deras förfäder innehaft, emot erläggande af den afradsranta årligen, som kunde i nåder prövas skälig, samt att de Nybyggare, hvilka sig redan nedsatt eller framdeles kunde sig nedsätta inom eller nära fjälltrakterna, måtte tillförbindas att lagligen inhägnat sina egor, såframt de till någon skadeersättning i förberörde fall skulle anses berättigade". I brevet till kammarkollegiet 1831 förklarades att det kungliga brevet av den 3 maj 1825 för lappmarkssocknarna inom Västerbottens län skulle gälla även för lappmarkerna i Norrbottens och Jämtlands län, innebärande en skyldighet för nybyggare och hemmansägare att skydda slaget hö mot renar, vid äventyr att de själva skulle stå skadan. I anledning av Jon Anderssons begäran om att lappallmogen måtte med avradsranta få begagna de trakter, deras fäder innehaft, uttalas i brevet att "så kommer Afvittringsstadgan för Länet med de flere i ämnet meddelte föreskrifter att i sådant afseende gälla till efterrättelse; beroende på framtida prövning, i sammanhang med afvittringen i detta län, om för Lapparnes vinterstamhåll några särskilda trakter må afsättas och dem enskildt till begagnande förbehållas."

I utredningen i målet angående avvittringen har framkommit uppgifter om att samer vid avvittringen framställde anspråk på marker för renbete inom Tännäs socken, Hede socken samt inom den till Hede socken hörande Storsjö kapellförsamling. Vad gäller övriga delar av Härjedalen saknas uppgifter om motsvarande anspråk.

Av materialet avseende Tännäs socken och Hede socken inklusive Storsjö kapellförsamling framgår bl.a. följande.

Vid sammanträde den 20 juli 1842 med avvittringslandmätaren anmälde närvarande

samer att de vintertid nyttjade Lillfjället och Särffjället och att de ville bibehållas denna rätt. Innehavaren av Ljusnedals allmänning, bruksdisponenten Fahlander, bekräftade att samerna efter löfte från bruksägaren nyttjade Lillfjället för vinterbete, men bestred att fjället skulle bli skattefjäll.

Vid sammanträde den 19 juli 1844 med avvitringslantmätaren antecknades Anders Mårtensson och Olof Andersson som närvarande för "fjällmännens" räkning, varvid uppgavs att överenskommelse träffats om rågångar avseende ett "fjällmännens vinterstamhåll". Området ifråga är beläget i södra delen i Tännäs socken, "Nässjödalsens Nybygges märke i den så kallade Stor Stöten, derifrån linjen går i nordlig riktning vester om Fjettjen till ett nedsatt röse strax söder om Semming Olofssons bygge; derifrån i vestlig direction åt östra ändan av Tansjön der röse äfven lades, samt vidare öfver westerste knippen af Tansjövål ned i sjön Rogen."

Av sammanträdesprotokoll den 28 augusti 1845 framgår att avvitringslantmätaren på karta utlagt Funäsdalens by och Malmagens Nybygge med därintill angränsande fjäll och renbetestrakter, och att till sammanträdet kallats brukspatronen Fahlander för Ljusnedals bruk, Tännäs byamän, Funäsdalens byamän samt "samteliga fjällmän, hwilka ofvannämnde fjälltracter röra". För fjällmännen inställde sig Anders Mårtensson, Mårten Andersson, Nils Thomasson, Jon Andersson och Olof Jansson. I protokollet anges att Olof Jansson förevisade en mängd handlingar till stöd för deras rättighet att före alla andra, mot erläggande av ränta eller skatt, nyttja "de af deras förfäder från urminnes tider innehafde fjäll och renbetestracter". Det framgår vidare att förrättningsmannen jämte godemännen försökte åstadkomma en överenskommelse om gränsen mellan Ljusnedals bruk och fjällmännens område utan att lyckas. En uppgörelse kunde dock träffas om gränserna mellan Funäsdalens by och fjällmännens område. Av protokollet framgår vidare att det förekom tvister om rågångarna mellan Funäsdalens by och Ljusnedals bruk samt mellan Tännäs by och bruket.

I protokoll den 28 augusti 1852 från sammanträde under ledning av avvitringslantmätaren har förtecknats de samer som då nyttjade trakter i Tännäs och Storsjö. För sydvästra Tännäs (sedermera Rutfjällets skattefjäll) Anders Mårtensson med sex personers hushåll och 300 renar, Nils Jonasson Fjällberg med åtta personers hushåll och 400 renar, Anders Jonasson Fjällberg med fem personers hushåll och 200 renar, Mårten Andersson med fyra personers hushåll och åtta renar samt Olof Andersson

med fyra personers hushåll och 20 renar. Som delägare till Gröndalen, såväl söder som norr om Ljusnan, anmälde sig Olof Torkelsson med sex personers hushåll och 150 renar, Hans Andersson med fyra personers hushåll och 60 renar, Olof Jansson med sex personers hushåll och 50 renar, Hans Olofsson med tre personers hushåll och 40 renar, Anders Olofsson med två personers hushåll och 30 renar, Maria Jons Dotter med två personers hushåll och 50 renar, Andria Hans Dotter med tre personers hushåll och 30 renar, Jon Andersson med nio personers hushåll och 1000 renar, Tomas Olofsson Kant med sju personers hushåll och 100 renar, Maria Nils Dotter med en persons hushåll och 40 renar, Maria Anders Dotter med en persons hushåll och 20 renar, Märith Hans Dotter, inga renar, Nils Jonsson med tre personers hushåll och 100 renar, Lars Jonsson med sju personers hushåll och 1000 renar, Nils Andersson med sju personers hushåll och 50 renar, Margreta Anders Dotter med sju personers hushåll och 600 renar. – Det uppgavs att ovannämnda Jon Andersson, Nils Jonsson, Maria Nils Dotter, Hans Andersson samt Andria Hans Dotter Armfelt även varit boende i Mittådalen, Storsjö socken. För Skärkdalen antecknades Nils Andersson med sju personers hushåll och 100 renar, ovan nämnd Tomas Olofsson Kant samt Maria Lisa Jonas Dotter med tre personers hushåll och 100 renar. För Ljungris antecknades Anders Tomasson med tre personers hushåll och 150 renar, Pehr Andersson med sju personers hushåll och 200 renar, Jon Torkelsson med åtta personers hushåll och 300 renar, i det föregående nämnde Olof Jansson samt Tomas Nilsson med en persons hushåll och 300 renar. – Det antecknades att fjällmännen framställde anspråk på hela Gröndalen.

Vid sammanträden den 30 juni och 1 juli 1853 under ledning av avvitringslantmätaren behandlades bl.a. Särvfjället. Företrädare för Hede kyrkby, Hede pastorsboställe och samerna var närvarande. Prästen Sparrman från Vemdalen förklarade att Hede pastorsboställes rätt på intet sätt skulle förnäras om Särvfjället med bestämda gränser avrösades till vinterstamhåll för lapparnas renar, "som af detta fjell äro i stort behof vintertiden". Kronans ombud instämde i att Särvfjället borde tillerkännas lapparna med så stor del "af därintill stötande skogsmark, som utan att förnärma Hede boernes slätter och betesnyttningar vid deras fäbodas intill detta fjell, kunde låta sig göra". Hede kyrkby bestred att lapparna skulle få nyttja Särvfjället. Byamännen från Hede kyrkby gjorde gällande att i varje fall viss tid borde bestämmas för lapparnas flytt till Särvfjället. Förrättningsmännen var ense om att Särvfjället borde tillerkännas lapparna och föreslog vidare att lapparna inte skulle få flytta till Särvfjället före den 1 januari varje år, vid vilken tid det ålåg Hede byamän

att dessförinnan ha avhämtat "det bergade fouraget på det att renarna ej måtte skada derå förordsaka."

Avvittringsförslag för Tännäs socken, Hede socken samt Storsjö kapellag lämnades den 17 oktober 1853 och utslag över avvittringstilldelningen meddelades av landshövdingen i Jämtlands län den 18 december 1855. Vad först gäller Hede socken framgår att ingen besvärat sig över förslaget att avvittra Särvfjället till vinterbete. Vad sedan gäller Tännäs socken antecknades att nybyggena Nässjödalen och Rogen, till följd av en reglering av gränsen mellan Stora Kopparbergs län och Jämtlands län, förlorat sina slätter och måste anses som obefintliga. Det antecknades vidare att Tännäs byamän besvärat sig över avgränsningen för lapparnas områden och att lapparna Jon Andersson, Olof Torkelsson, Andria Hans Dotter, Tomas Olofsson Kant, Hans Andersson, Anders Thomasson, Nils Jonsson, Hans Olofsson och Anders Olofsson besvärat sig över gränsdragningen av lapparnas område mot Ljusnedals allmanning varvid de yrkade att erhålla Gröndalens avradsland ostyckat samt att till vinterstamhåll få begagna Anå- och Lillfjällen. Vad slutligen gäller Storsjö kapellag antecknades inga besvär över avvittringsförslaget. Landshövdingen lämnade Tännäs byamäns besvär utan avseende då "de Lapparne tillskiftade marker hvarpå klagandena göra anspråk, utgjort delar af de numera försvunna nybyggena Nässjödalen och Rogen och följaktligen icke lyda under Tännäs by varda i följd så väl härav som ock emedan trakten för Lapparne är omistelig så i anseende till bete som skog och fiske." Även lapparnas besvär lämnades utan avseende, varvid anfördes att "så finner vid det förhållande att betydliga områden af Ljusnedals allmanning sådan den på kartan av år 1819 finnes utmärkt, äro vordne tillagde Lapparne, som dessutom erhållit Särvfjället i Hede socken till vinterstamhåll och hvarest tillräcklig skog är att tillgå, Kgs Befhde klagandenas anspråk hvarken på större del av Gröndalen än som redan är fjället tillagd, eller Anå och Renfjällen (skall troligen vara Lillfjället, hovrättens anm.), såsom belägne allt för djupt in uti Allmanningen icke kunna bifallas." I utslaget prövades också till landshövdingen hänskjutna frågor angående anläggande av nybyggen. Avvittringslantmätaren hade därvid upplyst att alla de ansökta lägenheterna var belägna antingen på de för de gamla byarna utstakade ägorna eller ock på lapparnas områden. Ansökningarna lämnades utan avseende varvid åberopades 10 § i Hede-brevet och, såvitt avsåg lapparnas områden, anfördes att ansökta nybyggen var belägna mitt uti renbetestrakterna och att de till lapparna utskiftade markerna inte kunde eller borde minskas. Slutligen uttalades också att i jordeboken antecknade lappräntor –

anteckningar fanns för Skars-och Helags fjäll samt Skärvaxdalen i Hede socken – inte vidare skulle utgå.

Samma dag, den 18 december 1855, meddelade landshövdingen även utslag i anledning av avvitringslantmätarens förslag till skattläggning avseende Hede socken med Storsjö kapellag och Tännäs socken.

Vad först gäller Hede socken antecknades beträffande lapptrakten Särvfjället avvitringslantmätarens uppgifter om att det i rymd innehåller 12 922 tunnland och 1 kappland, varav 925 tunnland skog, att lapparna i skattefjällen Skärvaxdalen och Ljungris saknade nödvändig skog på dessa skattefjäll men att Särvfjället, såsom till icke ringa del med skog beväxt väl ägnade sig till vinterstamhåll för lapparna samt att lapparna i Skärvaxdalen och Ljungris borde underläggas omförmälte skattefjäll, Särvfjället, mot en årlig ränta av fem skålpund smör mot det villkoret att lapparna först den 1 januari varje år fick ta fjället i besittning. Landshövdingen fastställde skattläggningen, men fann inte skäl att lämna bifall till inskränkningen att betet skulle få påbörjas först den 1 januari.

Vad sedan gäller Storsjö kapellförsamling uttalade landshövdingen angående renbetesfjällens skattläggning "att dessa fjell, hvilka innehålla i rymd 170 587 tunnland, 4,9 kappland, blifvit uti trenne så kallade Skattefjell fördelade utan att likväl gränserna dem emellan på chartan äro uppdragna eller deras rymd i tunnland utsatt; bestående av dessa Skattefjell: 1:o Mittådalen af Westra och Östra Stölje, en del av Flatru, Stora och Lilla Axhögarna, Mittåstötarna, Mittåkläpparna, Östra Skärvaxvålen och Skarsfjellet, 2:o Skärvaxdalen, af Gröndörrfjellet, Höghögfsfjellet, Östra Skärvaxvålen, Flatru, Yttre Skärvaxvålen, Serfvålen, Westra och Östra Stölje, Högrensvålen, Skarsfjellet och Helagsfjellet, 3:o Ljungris fjellet, af en del av Lundörret, Sömmikari våla, Rinnsnäf, Orrkniparne, Norra Ljungalsberget, Husvål, Dunsjöfjellen, Wargtjernstöt, Gröndörrs-, Helags- och Skarsfjellen." Respektive skattefjäll åsattes en årlig ränta på tio skålpund smör. Inom skattefjällen belägna fiskevatten åsattes också räntor att utges av lapparna. Vissa av dessa fiskevatten var vid tiden för utslaget utarrenderade till bymän, varvid dock förklarades att arrenderingen skett under villkor att om under arrendetiden fiskena, till följd av den kommande avvitrningen, skulle annorlunda disponeras, arrendatorerna var skyldiga att avträda fiskevattnen, vilket alltså beslutades.

Vad slutligen gäller Tännäs socken uttalades att lapptrakten vid socknens västra sida, skattefjället Rutfjället, innehåller i rymd 84 540 tunnland, 12 kappland, medan lapptrakten nordost om Malmagen, skattefjället Grönfjället, innehåller i rymd 10 554 tunnland, 25 kappland. De årliga räntorna för skattefjällen bestämdes till tio skålpund smör för Rutfjället och för fisken belägna inom Rutfjället fem Rd Banco resp. fem skålpund smör för Grönfjället och fem skilling Banco för inom detta område belägna fiskevatten. Det konstaterades att fiskevatten redan var utarrenderade men att arrendatorerna var skyldig att till förmån för lapparna avträda dessa fiskevatten.

Landshövdingens utslag överklagades till Kungl. Maj:t av såväl Tännäs byamän som av vissa lappar, varvid Tännäs byamän yrkade ändring av Rutfjällets skattefjäll då byamännen begagnat urgamla "slotter" vid Rogen. Lapparna gjorde gällande att de för renbete samt skog till kojor och bränsle under vintern fått alldeles för otillräckliga trakter, varför de yrkade att tilldelas norra Anåfjället och norra hälften av Lillfjället samt en större del av Gröndalen. Vad gäller byamännens överklagande yttrade kammarkollegiet att de avvitrade trakterna omkring Nässjödalen och Rogen var nödvändiga renbetesland. Över lapparnas överklagande yttrade kammarkollegiet att de åt lapparna tilldelade, betydliga, renbetestrakterna, tillsammans 278 604 tunnland 10 kappland, "blifvit, så mycket utan andras förnärmande ske kunnat, lämpade efter betesbehovet för lapparnes renkreatur, samt, på sätt Vår Befallningshavande i sitt öfver besvären afgivna utlåtande jemväl anmärkt, upplåtelse till renbetestrakter af de långt inpå Ljusnedals allmänning belägna Anå- och Lillfjellen skulle allt för mycket försvåra, om icke omöjliggöra allmänningens fredande från intrång och ohägn af lapparne och deras renhjordar, hvarjemte å den andel af Gröndalen, som blifvit Ljusnedals bruksägare tillagd, men af lapparne nu pretenderats, finnas slätter och gräsbetestrakter, som för bruksbefolkningen vore af väsendtlig vigt, men för lapperne obehöflige, Collegium, med hänsigt härtill och då lapparnes områden i allt fall genom avvitrningen blifvit i betydlig mån utvidgade, ansåge sig sakna skäl att å Lappallmogens gjorda yrkanden tillstyrka nådigt afseende." Såväl byamännens som lapparnas överklagande lämnades utan bifall.

Från tiden för avvitrningen har samebyarna åberopat den av provinsialläkaren Ellmin år 1851 upprättade framställningen över Härjedalens provinsialläkardistrikt avseende naturförhållanden, sundhet och de olika folkstammarnas bildning. Vad gäller lappbefolkningen hänvisar författaren Ellmin till ett brev från "en redbar man, som

dock varken är född i Härjedalen, ej heller kommer att där förbliva, men icke dessmindre betraktar sakerne på nära håll". I brevet berättas om att ortens åboar ganska ofta får sitt på fåbodarna bärgade hö förstört av renar. Vidare sägs att "Försök hava blivit gjorda till ofogets hämmande, men de hava icke härlett till ändamålsenligt resultat i anseende därtill att de, som skolat pröva, lämnats i okunnighet om verkliga förhållandet. Så har ett sådant försök frambragt en dom med Kungl Maj:ts stadfästelse, att den som har höstack, (hässja består sällan) skall stänga däromkring en fyra alnar hög gärdesgård." - Hänvisningen till skyldigheten att stänga omkring höstack torde enligt hovrättens uppfattning syfta på det tidigare nämnda kungliga brevet av den 26 mars 1831, vari bl.a. föreskrevs att det även inom "lappmarkerna" i Jämtlands län skulle föreligga skyldighet för nybyggare och hemmansägare att skydda slaget hö mot renar, vid äventyr för dem att själva stå skadan. Vilka trakter som åsyftas med uttrycket lappmarkerna i Jämtlands län är oklart. I 1882 års lappkommittés betänkande, (s.50 ff och s. 55) uttalas t.ex. att det inom Härjedalen, såvitt kommitterade kunnat utröna, inte funnits någon lappmark i den bemärkelsen som detta ord äger i Norr- och Västerbottens län samt även i provinsen Jämtland. I Ellmins rapport omnämns att ortens åboar ganska ofta får sitt på fåbodarna bärgade hö förstört av renar. Det område som avses är inte närmare angivet och det kan enligt hovrättens mening mycket väl vara fråga om marker belägna inom landskapet Härjedalen men utanför nuvarande gränser för Härjedalens kommun. I den tidigare presenterade utredningen har t.ex. framkommit uppgifter om tvister mellan bybor och samer avseende renbete på marker inom Storsjö socken.

Avslutande bedömning i denna del

Genom den nu presenterade utredningen har följande bild av renskötseln inom Härjedalens kommun under den tid som avses i detta avsnitt vuxit fram.

Renskötseln har ägt rum på kronans marker efter tillstånd av antingen häradsrätten eller landshövdingen och mot erläggande av ränta, avrad eller skatt. Upplåtelse har inneburit en ensamrätt inom angivet område. Innehavaren har varit skyddad mot intrång från såväl andra samer som bönder, men har även haft en skyldighet att hålla sig inom det upplåtna området. Detta följer redan av upplåtelsen 1645 till Tomas Jonsson och återkommer i efterföljande uppgifter om renbetet i Härjedalen. Denna skyldighet att hålla renarna inom "skattade" områden har gällt såväl sommar som vinter, så t.ex. upplåtelsen 1767 till samnen Nils Andersson Fjellström av visst

område kring Lofsdalen, vari bl. a. uppgavs att byborna "på en mil ikring tager sin mossa och äger sine slåtter wida spridde", varför föreskrevs att Andersson Fjellström vintertid med sina renar borde vistas åtminstone en mil från Lofsdalens by.

Upplåtelse har skett på fjällen i västra Härjedalen, med undantag för nu nämnda upplåtelse av trakter kring Lofsdalen 1767, vilken upplåtelse dock blev kortvarig, och en upplåtelse till Anders Jonsson 1755 av vinterbete på en skogsdal väster om övre Särvsjön. Det har förelegat konkurrens om skattefjällen i västra Härjedalen och också i fråga om Särvfjället jämte fjället närliggande skogstrakt såväl samer emellan som mellan samer och bybor. I utredningen finns sålunda flera exempel på fall då same tvistat med annan same om rätten att mot avrad nyttja samma skattefjäll, t.ex. Flatruct. Det finns också flera fall då samer och bybor gjort anspråk på samma avradsland, vilket skogstrakten Sarvvålen och det närliggande Särvfjället är exempel på. Med undantag för den nämnda förlikningsuppgörelsen den 8 juli 1767 har det inte förelegat något sambruk mellan samer och bybor på kronans avradsland utan upplåtna områden har försvarats av innehavaren. Än mindre accepterades från bybornas sida att bete skedde på byarnas marker. De uppgifter som finns i utredningen avseende bete på enskildas marker är fall då bybor protesterat.

De nu redovisade uppgifterna från tiden före avvitrningen ger enligt hovrättens mening inte stöd för att vinterbete skulle ha kunnat ske på andra marker än sådana för vilka den renskötande sammen erlade skatt. Detsamma gäller uppgifterna från avvitrningen om de anspråk samerna framställde. Vid avvitrningen framfördes från samer anspråk på Lillfjället, Anåfjället och Särvfjället, varvid framhölls att dessa var nödvändiga för vinterbetet. Av 11 § i Hede-brevet följer också att vid avvitrningen inom Hede socken, Vemdalens socken, Tännäs socken och Storsjö kapellag vinterbetet skulle beaktas. Samebyarnas påstående att anspråken vid avvitrningen på vinterstamhåll på Lillfjället, Anåfjället och Särvfjället skulle avse en annan slags rätt till vinterbete än den påstådda "sedvanliga" vinterbetesrätten saknar stöd i utredningen.

Samebyarna har påstått att 1751 års kodicill visar att det redan under 1700-talet förelåg en sedvanerätt till vinterbete utanför skatteländen i Härjedalen. I detta avseende är att märka att när gränsen mellan Sverige och Norge blev fastställd uppstod behov av att dels reglera de förekommande renflyttningarna mellan de båda länderna, dels ge flyttsamerna medborgarskap i endera landet. I kodicillens inledning anges sålunda att det gällde att ordna "Lapparnes wanlige öfverflyttningar" så att det

i framtiden inte skulle vara "någon anledning till oenighet och missförstånd" vad gäller flyttningarna över gränsen eller flyttsamernas medborgarskap. I sin dom i skattefjällsmålet uttalade Högsta domstolen (s. 205) om betydelsen av kodicillen att den inte kan "betraktas som mer än en ytterligare bekräftelse av de rättigheter samer redan hade till sådan mark i Sverige som de brukade och skattade för." Vad som förevarit i detta mål föranleder inte hovrätten till annan bedömning. I kodicillen regleras genomgående ett renbete på skatteland och detta såväl sommartid (sommarskatteland) som vintertid (vinterskatteland). I den av samebyarna särskilt åberopade 10 § beskrivs visserligen en rätt att "efter gammal sedwane" bruka marker i det andra landet men av 16 § framgår att även detta bete skulle ske på skatteland.

När det gäller den här aktuella tiden konstaterar hovrätten att det inte har presenterats någon bevisning som direkt visar att det förekommit ett fritt vinterbete, dvs. bete utan avtal eller upplåtelse från myndighet, inom nuvarande gränser för Härjedalens kommun. Samebyarna har förklarat detta förhållande med att det arkivmaterial som åberopats av fastighetsägarna endast speglar administrationens framväxt och inte de faktiska förhållandena i Härjedalens kommun, varvid samebyarna påstått att det under denna tid fanns näringsmässigt utrymme för såväl boskapsskötsel som renskötsel och att det saknades legala hinder för samerna att ta i anspråk mark för renbete. Mot bakgrund av den omfattande utredning som förebringats om under vilka villkor renskötsel bedrevs i särskilt angivna fall går det dock inte att anta att några andra villkor gällde för renskötseln i Härjedalen än vad som faktiskt har framgått genom fastighetsägarnas utredning, dvs. att även vinterbete skedde inom områden som upplåtits till renskötsel.

2.4 Förhållandena åren 1880-1900 (de första renbeteslagarna)

När det gäller förekomsten av vinterbete på i målet aktuella områden i Härjedalen består den bevisning som åberopats i denna del huvudsakligen av uppgifter från det lagstiftningsarbete som genomfördes under tidsperioden och som resulterade i 1886 och 1898 års renbeteslagar. Från samebyarnas sida har därjämte åberopats uppgifter från Elof Huss utredning angående förekomst av vinterbete i Härjedalen.

Lagstiftningsarbetet avseende 1886 års lag

I 1882 års lappkommittés betänkande redovisas bl.a. de olika skattefjällen i Jämtland

och Härjedalen samt de vinterflyttningar som förekom vid denna tid. Såsom underlag för redovisningen av vinterbete hade inhämtats rapporter från länsmännen i Jämtlands och Härjedalens socknar. Vad först gäller Jämtland angavs att avvitringen redan hade påbörjats innan skattefjällsbrevet utfärdades, och att "Lapparne, hvilkas rätt ingen hade att bevaka, blefvo år efter annan trängde från de trakter, som till en del åtminstone voro behöfliga för dem till renbete". Vad gäller Jämtland ansågs alltså att skattefjällsbrevet kommit för sent och att de avvitrade skattefjällen inte kunde försörja renarna med bete året runt. Det angavs att lapparna på samtliga inom Jämtland belägna skattefjäll vintertid flyttade med sina renar från skattefjällen. De områden som uppgavs vara jämtlandssamernas vinterbetesmarker är samtliga belägna utanför Härjedalens kommun. Vad sedan gäller Härjedalen uttalade kommittén följande om skattefjällen och vinterbete (s. 56 ff). "Inom Herjeådalen, der antalet lappar är 144, har, såvidt komiterade kunnat utröna, icke funnits någon lappmark i den bemärkelsen, som detta ord eger i Norr-och Vesterbottens län samt äfven i provinsen Jämtland. Lappar hava emellertid antagligen derinom uppehållit sig och idkat renskötsel lika länge, som i de nordligaste delarne af Sverige. De hafva intagit de närmast riksgränsen liggande fjällen från Helags och Skarfdörrens fjäll i norr till Österdalarnes bergklump i söder, samt fört sina renar omkring än på svensk än på norsk sida om gränsen." Kommittén redogjorde vidare för samtliga inom Härjedalen belägna skattefjäll varefter uttalades att det uppgivna antalet renar inom skattefjällen var 10 180. Kommittén hänvisade till länsmannens i Tännäs uppgift om att Härjedalens lappar inte, såsom de allra flesta andra fjällappar, vintertid flyttade från skattefjällen till andra trakter, utan uppehöll sig året runt på skattefjällen. Kommittén kunde dock inte godta denna uppgift utan uttalade följande. "Det obestridliga faktum, att Herjeådalslapparna under sommaren föra sina renar på bete i fjällen såväl på svensk som på norsk sida om riksgränsen, vederlägger detta påstående, hvilket också motsäges af andra uppgifter. Dessa senare uppgifter gifva vid handen, dels att de Lappar, som hafva renar å Grönfjället samt å Mittådalsfjället och de öfriga fjällen inom Storsjö kapell, föra dem vintertiden på bete icke allenast å det till vinter-stambåll upplåtne Serffjället och på de omkring detta fjäll liggande skogstrakter utan äfven inom norskt område, dels att Rutfjällslapparne under samma årstid gå ned på Högvådens och Fjetens områden." Vad gäller den genomförda avvitringen uttalade kommittén "När afvittringen öfvergick Hede och Tännäs socknar, hade redan bosättningen och fäbodväsendet den utsträckning, som de nu hafva. Landet var redan då, om man undantager de högre fjällen, intaget af en bofast befolkning, och denna måste till och med vid afvittringen frångå många ängar,

belägna å de skattefjäll, som vid denna förrättning tilldelades Lapparne, hvilket synes ådagalägga, att uti Herjeådalen till och med å de kala fjällen mark finnes, som ägnar sig för ängsodling och gräsbörd."

Till betänkandet fogade kommittén en av skoginspektören Th. Haar år 1883 upprättad karta utvisande lapparnas skattefjäll, flyttningvägar m.m. Vad gäller Härjedalen utvisar kartan att lapparna på skattefjällen Skärvaxdalen, Mittådalen, Ljungris och Grönfjället vid den tiden nyttjade vinterbete, förutom i Norge, på Särvfjället, medan lapparna på Rutfjället vandrade med sina renar till Högvålenområdet vilket var beläget utanför dåvarande skattefjäll men, efter de senare genomförda inköpen av de s.k. utvidgningshemmanen, inom nuvarande renbetesfjäll. Vilket område kommittén avsåg med "Fjeten" är inte självklart. På Haars karta finns dock på den markerade vandringsvägen mot Högvålen ett "Fjätdalen", vilket är beläget inom nuvarande renbetesfjäll.

Särskilda utskottet avgav den 2 april 1886 utlåtande till Riksdagen, utlåtande nr 1, över propositionen till den sedermera antagna renbeteslagen. I detta uttalade sig utskottet över bl.a. avvitrningen, lämpliga lösningar av vinterbetesfrågan samt även den faktiska förekomsten av vinterbete. Vad först gäller avvitrningen konstaterade utskottet att i de första föreskrifterna om avvitrningen lapparna och deras behov av mark för sin näring behandlades såsom icke förefintliga. Det var först genom skattefjällsbrevet och Hede-brevet som det stadgades "något" skydd för lapparnas rätt till renbeten, varvid följande anfördes (s. 10). "Men dels kommo dessa föreskrifter för sent för att kunna medföra synnerligt gagn, dels har det med sistnämnda nådiga bref (skattefjällsbrevet, hovrättens anm.) åsyftade ändamål icke uppnåtts, enär bestämmelserna deri, att nödiga betestrakter skulle utstakas för hvarje skattefjäll och att dervid skulle sorgfälligt tillses att såvidt möjligt vore icke saknades nödig skog till bränsle, ej synes hafva av dem, som i första hand haft att bereda ärendet, blifvit vederbörligen iakttagna." Utskottet uttalade vidare att rätten till vinterbete på skogslandet var en faktisk sedvana sedan urminnes tid och att denna ej upphävs genom avvitrningen, då "lappens rätt var äldre än statens, att staten ej kunnat upplåta jorden med bättre rätt än han sjelf innehade den, att lapparnas flyttningssvana så väl före som efter avvitrningen var för den bofasta befolkningen i Jemtlands län väl känd, att den utgjorde, så att säga, en synlig på länets jord vilande servitut" (s. 19). Vad sedan gäller frågan hur vinterbetesfrågan borde lösas förkastade utskottet alternativet att genom inköp av kronomark och expropriation av enskildas marker skapa

renbetesfjäll som skulle innehålla tillräckligt renbete året runt. Utskottet uttalade härvid (s. 15) "Af hvad utskottet inhemtat, angående beskaffenheten af det näringsfång, hvaraf nomadlappen lefver, eller renskötself, har emellertid utskottet vunnit den öfvertygelsen, att en sådan delning af landet, äfven om den vore, hvad Utskottet betviflar, praktiskt utförbar, likväl icke skulle kunna upprätthållas och att således det dermed afsedda ändamålet skulle förfelas. Utskottet har ofvanför anfört, huru som renen har helt olika lefnadsbehof vinter och sommar, att han af naturdrift uppsöker de trakter der han år efter år vant sig att få dessa behof tillfredsställda och att fjelltrakterna, som under sommaren erbjuda hvad dertill fordras, icke göra det under vintern. I öfrigt är bekant, att då renen jagas af hunger, snöstormar eller rofdjur, ingen renvaktare har makt med honom, och till följd af allt detta det lika ofta är renen som bestämmer lappens vistelseort som tvärtom. Häraf torde vara klart, att huru den geografiska gränsen för ett lappterritorium än blefve uppdragen, skulle likväl aldrig vinnas trygghet för att ej för lappen kunde under vintern inträda nödtvång att öfverskrida denna gräns." Vad slutligen gäller vinterflyttningarna uttalade utskottet att de jämtländska lapparna lämnade sina skattefjäll under vintern i slutet av november eller början av december beroende dels på att isskorpa brukade bilda sig på fjällen och dels då betet var otillräckligt. Det angavs att endast Frostvikens lappar företog längre flyttning medan övriga lappar flyttade med sina renar endast till skogstrakterna inom de närmast fjällen belägna socknars och byars områden eller till Norge. Vad gäller Härjedalens lappar, inrymda å skattefjäll inom Storsjö kapellförsamling och Tännäs socken, angavs att de "föra sina renar under sommaren, utom på sina skattefjäll, till Norge, samt på vintern så väl till Norge, som till Serffjellet och, i anseende till det knappa utrymmet å skattefjellen, på enskildas egor i dessas närhet."

Särskilda utskottet uttalade också att i Härjedalen förhållandena mellan de bofasta och lapparna var som mest ömtåliga. Det uttalades att boskapsskötself var en viktig näring för befolkningen och att på flera trakter de bofasta använde renlav till utfordring av sina kreatur samt att fäbodväsendet var i hög grad utvecklat. Det anfördes vidare att betesvallar och fäbodar hade anlagts långt upp i fjällen och att det tidigt på våren, då fjällbetet var klent, var svårt att hålla renarna borta från dessa vallar. Det kan också i detta sammanhang påpekats att Lars Thomasson i sitt yttrande angett, vad gäller motsättningarna mellan bofasta och samer, att förhållandena var särskilt svåra i västra Härjedalen och koncentrerade till Ljusnedals bruk med en ytvidd på ca sex kvadratmil, till vilket Lillfjället och Anåfjället tidigare avvittrats,

där bruket med sina landtungor gick in mellan de gamla skattefjällen.

Lagstiftningsarbetet avseende 1898 års lag

Den 1 april 1895 tillsattes en ny kommitté (lapplagskommittén) med uppgift att vidta en revision av 1886 års renbeteslag. Vad gäller Jämtlands län hade 1886 års lag varit i kraft sedan 1 januari 1889. Kommittén höll ett sammanträde i Funäsdalen den 29 juli 1895 med lappallmogen och den bofasta jordbrukande befolkningen. Av protokollet framgår att samer från samtliga inom Härjedalen belägna skattefjäll var närvarande. Lappfogden Adolf Suwe redogjorde för vilka marker som inköpts efter utfärdandet av 1886 års lag till utvidgning av de områden som avsatts för samerna eller som föreslagits till inköp för samma ändamål. Därefter företogs undersökning i frågan om det efter 1886 skett några förändringar av lapparnas vinterflyttningar jämfört med vad som redovisades i 1882 års lappkommittés betänkande (se ovan). I protokollet antecknades i denna fråga att "sedan större delen av byarna Högvålen och Sörvattnet numera blivit inköpta till utvidgning av Rutfjellet, de till Tennäs lappby hörande lappar icke utsträcka sina vinterflyttningar utöfver det sålunda utvidgade skattefjellets område, dervid dock Nils Olsson Rensberg uppgaf, att hans fader vissa år under ogynnsamma väderleksförhållanden brukat flytta ned till Fjätfjellet på gränsen till Kopparbergs län, och att en sådan flyttning möjligen kunde för Rutfjellets lappar blifva äfven i en framtid behöflig; att den af Åre och Storsjö lappar förut företagna flyttning till Serffjellet och deromkring liggande skogstrakter numera upphört och att ej heller någon flyttning till norskt område på senare tid från denna lappby egt rum, men att deremot renar tillhörande lapparna i lappbyn under de senaste åren brukat utan vederbörlig tillsyn ströfva ned öfver Ljusnan till Tennäs, Långå, Hede, Glöte och Lofsdalen samt vidare nedåt och jemväl över gränsen till Kopparbergs län". Åre och Storsjö lapparna "beklagade de anmärkta ströftågen och förklarade att de härledde sig derifrån, att renarna förvildats i följd af den behandling de rönt särskildt å Ljusnedals bruks egor, derifrån de blifvit skrämnda genom nedskjutning. Lapparna önskade inget hellre än att återgå till normala förhållanden".

Uppgifter ur Elof Huss utredning angående förekomst av vinterbete

Elof Huss har i sin utredning redovisat ett citat från Gustav von Dübens bok "Om Lappland och lapparna" från 1873, vari sägs om Sör- och Vesterlapparna att de går "mindre ofta, blott under svåra vintrar ned till Sonfjället". Från lappfogden Alarik

Dalkvists årsberättelse 1896 har Elof Huss hämtat uppgiften om att lapparna i Tännäs lappby 25 år tidigare utsträckte betningen ända till Fjätfjället i Lillhärda socken. Uppgift om detta vinterbete synes återkomma i Elof Huss utredning när han återger lappfogden Brännströms årsprotokoll från 1898 vari sägs följande. "Tännäs lappby. Lapparna uppgåvo att flyttningarna skett på samma sätt som under lappfogde Dalkvists tid. En lapp meddelade att hans föräldrar under vintrarna med sina renar uppehållit sig i Härjedalen samt till och med i Kopparbergs län." Hovrätten finner att mycket talar för att uppgiftslämnaren är den i det föregående nämnde Nils Olofsson Rensberg och att det är fråga om Fjätfjället, vilket är beläget utanför nuvarande gränser för Härjedalens kommun. Det saknas bevis för samebyarnas påstående att betet på Fjätfjället skulle ha skett in på skogstrakterna i Lillhärda socken och inom nuvarande gränser för Härjedalens kommun. Från Alarik Dalkvists årsberättelse 1896 har Elof Huss också inhämtat uppgifter om lapparnas i Åre-Storsjö lappby rensköttsel: "Under sommaren sitta lapparna för närvarande i Ljungris, Skärvagsdalen och Mittådalen med renar på varje ställe. På hösten går en stor del av renarna utan bevakning ner till Serfsjöfjället och vidare genom Vemdalens socken ända ner till Vemdalens kyrka. En annan del går likadeles utan bevakning över Ljusnan och strövar genom Tännäs lappbys område ner till stora skogarna i Idre socken samt över hela västra delen av Linsells socken fram till Sånfjället. Någon ordentlig flyttning av lapparna med sina renar har icke på många år ägt rum, utan hava de farit efter sin boskap och slaktat av den – genom skjutning – där de anträffat den". Alarik Dalkvist beskrev vidare i sin årsberättelse de flyttningar som tidigare hade skett "efter gammal god sed" varvid uppgavs att tre grupper inom Åre-Storsjö lappby brukade vinterflytta till områden belägna utanför Härjedalens kommun medan den fjärde gruppen, Storsjö lappby, lät sina renar vinterbeta "antingen å Ljusnedals bruks ägor samt ned mot Långå eller å Särvfjället och fram mot Vemdalskälen".

Avslutande bedömning i denna del

Under det lagstiftningsarbete som föregick den första renbeteslagen, 1886 års lag, ägnades förhållandevis stor uppmärksamhet åt det sätt på vilket renskötseln utövades i skilda trakter av vårt land. Som framgår av det föregående lämnades sålunda uppgifter om den för renskötseln centrala frågan om renbetet och dess utövande och omfattning såväl i 1883 års kommittébetänkande som i de särskilda undersökningar som genomförts och kommit att utgöra led i lagstiftningsarbetet. Särskilda utskottets

utlåtande utvisar att frågan om renbetets omfattning i skilda trakter också uppmärksammades särskilt under lagstiftningsärendets fortsatta gång, inte minst med hänsyn till den betydelse utövningen av renbetet ansågs ha för förhållandet mellan den bofasta befolkningen och samerna. De uttalanden om renbetet som gjordes under lagstiftningsarbetet som föregick 1886 års lag innefattar också upplysningar om renbetet i de trakter i Härjedalen som är aktuella i förevarande mål. Som framhållits i det föregående är i denna del de uttalanden som gjordes i fråga om förekomsten av vinterbete utanför renbetesfjällen, dvs. utanför skattefjällen och vad som förts till renbetesfjällen i form av utvidgningshemman, av särskilt intresse.

När det gäller vinterbete i Härjedalen uttalade särskilda utskottet i sitt utlåtande att sådant bete med hänsyn till det knappa utrymmet på skattefjällen ägde rum på enskildas ägor i dessas närhet. Vilka områden som uttalandet avser kan emellertid inte preciseras. Uttalandet skall också bedömas mot bakgrunden av att betydande områden i skattefjällens närhet numera inköpts av staten och numera ingår i renbetesfjällen såsom s.k. utvidgningshemman. Detta gäller det i 1883 års kommittébetänkande omnämnda Högvålen-området som visserligen var beläget utanför dåvarande skattefjäll men sedermera genom inköpen av utvidgningshemman tillförts renbetesfjällen. Att märka är också att bland de på detta sätt inköpta och till renbetesfjällen förda områdena finns de vidsträckta och i närheten av skattefjällen belägna marker som tillhört Ljusnedals bruk och som innefattar Lillfjället och Anåfjället, där rätten till bete dessförinnan varit tvistig under lång tid.

Också de uttalanden i övrigt som enligt utredningen gjorts om vinterbetet i Härjedalen under lagstiftningsarbetet före 1886 års lag framstår som allmänt hållna. De medger enligt hovrättens mening inte slutsatsen att det förekommit vinterbete inom något eller några bestämda områden. Sammantaget ger utredningen i målet avseende arbetet med stiftandet av 1886 års lag alltså inte stöd för att vinterbete vid denna tid ägde rum i Härjedalen på några bestämbara områden utanför nuvarande gränser för renbetesfjällen.

Även under det lagstiftningsarbete som föregick 1898 års renbeteslag och som främst innebar en översyn av 1886 års lag uppmärksammades frågan om förekomsten av vinterbete i de i målet aktuella trakterna. De enda uppgifter om vinterbete utanför nuvarande gränser för renbetesfjällen som därvid förekom avsåg emellertid bete av strövrenar tillhöriga den dåvarande Åre-Storsjö lappby. Hovrätten

kommer att längre fram i domen under det avsnitt som behandlar förordnanden av gode män återkomma till ytterligare uppgifter om förhållandena i Åre-Storsjö lappby och betydelsen av dessa strövrenars vinterbetande. Som framgår av det föregående återkommer dessa uppgifter om Åre-Storsjö lappby i Elof Huss utredning, som också återger lappfogden Alarik Dalkvists uppgifter om bete dels av Storsjö lappbys renar "efter gammal god sed", d.v.s. före förvildningen av renarna i slutet på 1800-talet, "ned mot Långå eller å Särvfjället och fram mot Vemdalskälen" (Vemkölen, beläget sydost om Särvfjället), dels Sör- och Vesterlapparnas bete vid Sånfjället (citatet ur Gustav von Dübens bok från 1873). Betydelsen av vinterbetet "efter gammal god sed" och vinterbetet vid Sånfjället bedömer hovrätten i det följande under avsnittet "Sammanfattande bedömning av åberopade grunder för rätt till vinterbete på fastighetsägarnas marker".

2.5 Förhållandena fram till ikraftträdandet av nya jordabalken

Uppgifter om vinterbete i lappfogdeprotokollen

Parterna är eniga om att vinterbete inom Härjedalens kommun utanför renbetesfjällen under den här aktuella perioden förekommit på de platser och vid de tillfällen som följer av lappfogdarnas årssammanträdesprotokoll med årsberättelser. Samebyarna har emellertid – under hänvisning främst till de utsagor som Elof Huss redovisat i sin utredning om förekomst av vinterbete – gjort gällande att renar betat vintertid på marker i Härjedalens kommun i större omfattning än vad som framgår av lappfogdarnas redovisning. Fastighetsägarna har å sin sida hävdade att de av lappfogdarna lämnade uppgifterna uttömmande anger var och när sådant bete ägt rum inom kommunen.

Av lappfogdeprotokollen framgår att vinterbete förekommit inom Härjedalens kommun utanför renbetesfjällen i vart fall i följande trakter.

Hede socken: Under perioden 1898-1919 Sånfjället (1918) och Hemsjön (1919), under 1920-talet Hemsjön (1920), Långå (1923, 1928 och 1929), Lunnäset (1929) och Sånfjället (1929), under 1930-talet Långå (1930), Sånfjället (1930-1933, 1935, 1937 och 1938), Hede (1935), Hedeviken (1935), Lunnäset (1935) och Brännvallen (1937 och 1938), under 1940-talet Lunnäset (1941), Hede (1941 och 1949), Hedeviken (1941, 1943-1946), Särvsjön (1947) och Sånfjället (1949), under

1950-talet Hede Viken (1950 och 1953), Stavsjöberget (1951), Vitdalen (1953 och 1956-1958), Hede (1954), Sånfjället (1955), Långåskans (1955 och 1956), Brännvallen (1955 och 1956), Lunnäset (1956-1958), Grundsjön (1957) och Saxvallen (1957), samt under perioden 1960-1971 Hede Viken (1960 och 1961), Rannsundet (1961 och 1971), Sånfjället (1964, 1965, 1967 och 1968), Smolet (1967), Brännvallen (1967-1969), Skärsjövålen (1967 och 1969) och Stöpsjövålen (1967).

Vemdalens socken: Under perioden 1898-1919 Klövsjöfjällen (1913 och 1918), under 1920-talet Henvålen (1921-1923) och Klövsjö (1929), under 1930-talet Henvålen (1939) och Vemdalens socken, ej närmare preciserat, (1932-1935), under 1940-talet Vemdalen, ej närmare preciserat, (1941), samt Vemdals- och Klövsjöfjällen (1947-1949), under 1950-talet Vemdalsfjällen (1950 och 1952), Vemdalen, ej närmare preciserat, (1952-1959), Klövsjöfjällen (1951-1955 och 1957), Henvålen (1958) och Håsjövålen (1958), samt under perioden 1960-1971 Vemdalen, ej närmare preciserat, (1960 och 1961), Sör-Vemdalen (1970), Vemdalsfjällen (1963-1965 och 1971), Klövsjöfjällen (1966, 1967, 1969 och 1970), Galberget (1961), Håsjövålen (1967 och 1968), Oxsjövålen (1967), Henvålen (1968) och Alopökölen (1968).

Linsells socken: Under perioden 1898-1929 saknas uppgifter om vinterbete, under 1930-talet Lofsdalen (1932-1935) och Strådalen (1936-1939), under 1940-talet Strådalen (1940, 1941 och 1944) och Lofsdalsfjällen (1941), under 1950-talet Lofsdalsfjällen (1951, 1954 och 1958), Ransjö (1953, 1956 och 1959) och Ortholmen (1959) samt under perioden 1960-1971 Lofsdalsfjällen (1961, 1964, 1965 och 1968), Strådalen (1963), Dalsvallen (1968) och Hovärken (1969).

Svegs socken: Enda uppgiften om vinterbete är från 1930 och avser trakten av Glissjöbergs och Knättens byar.

Tännäs socken: De första uppgifterna om vinterbete återfinns i protokollet från 1922 för Mittådalens sameby vari omnämns ett bete 1922 vid Valmåsen på södra sidan Lossen samt även vinterbete fyra vintrar någon gång under perioden 1917-1922 i Lossenborg på södra sidan sjön Lossen. Uppgifter om vinterbete i Tännäs återkommer därefter 1955, 1956 (det är dock oklart om dessa uppgifter avser bete inom eller utom gränserna för nuvarande renbetesfjäll) och 1965 och avser även då

trakterna kring sjön Lossen.

Lillhärda socken: Enda uppgifterna om vinterbete avser LövnäsvalLEN 1970 och 1971.

I protokollen saknas uppgifter om vinterbete i Älvros, Ytterhogdal, Överhogdal samt Ängersjö socknar.

Hovrätten konstaterar att anteckningarna om vinterbete i de årliga protokollen anges grunda sig på uppgifter från samer om när och var vinterbete ägt rum under det senast förflutna vinterhalvåret. Det saknas därför anledning att räkna med minnesfel från uppgiftslämnarnas sida när det gäller uppgifterna i lappfogdeprotokollen. Vid bedömningen om protokollen uttömmande anger vinterbetet i Härjedalens kommun under de år protokollen upprättats måste dock en jämförelse göras med vad som framkommer av övrig bevisning.

Uppgifter om vinterbete i offentliga utredningar

Fastighetsägarna har åberopat vissa offentliga utredningar från 1900-talet om renskötsel förhållandena i Jämtlands län, nämligen bl.a. länsstyrelsens i Jämtlands län promemoria den 10 oktober 1913 angående organisation av renskötelsen inom Jämtlands och Kopparbergs län, lappfogden W. Gardhams redogörelse, avgiven den 23 april 1935, och 1948 års utredning rörande ordningen inom renskötelsen i Jämtlands län efter direktiv från chefen för jordbruksdepartementet. I dessa utredningar anges bl.a. vinterbetesplatser i Härjedalen vid tiden för respektive utredning. Dessa uppgifter överensstämmer i allt väsentligt med vad som framgår av lappfogdeprotokollen, dock med undantag för en uppgift i länsstyrelsens PM 1913 (s. 10) om att Åre-Storsjö lät sina renar vinterbeta i "Långå-trakten". Bete i dessa trakter under denna tid framgår också av en skrivelse daterad den 17 januari 1910 till lappfogden Abraham Staaff från hemmansägare och torpare i Långå. I skrivelsen uppgav hemmansägarna och torparna att renar vintertid vistades på deras marker där de orsakade skador och då sedvanerätt saknades på markerna begärde de att lappfogden genast skulle vidta åtgärder. Vidare uppgavs att lapparna uppmanats att återsamla sina renar men att lapparna i stället för att återsamla renarna slaktade dem. Utöver vad som framgår av lappfogdeprotokollen finner hovrätten på grundval av här redovisat material utrett att det under 1900-talets inledande decennium pågick

vinterbete också i Långåtrakten.

Elof Huss utredning "rörande renbetestrakter för lapparna i Jämtlands och Kopparbergs län" på uppdrag av Kungl. Maj:t, avgiven den 16 mars 1959, innehåller uppgifter om renbete från såväl samer som Ortsbor. Uppgifterna om renbete från olika Ortsbor framstår som oprecisa när det gäller tidsangivelserna. I de flesta fall anges tidpunkterna för vinterbetena till "så länge han minns". I vissa delar framstår det också som vanskligt att avgöra om uppgiftslämnaren uttalat sig om ett faktiskt vinterbete eller om bara en flyttning till ett vinterbete på annan ort. Uppgifterna från Ortsborna är bl.a. till följd av detta inte sådana att de kan tillföra något om vinterbeten utöver det som framgår av samernas egna uppgifter till lappfogdarna och Elof Huss. De av samerna lämnade uppgifterna avser förhållanden långt tillbaka i tiden och är även de i vissa fall oklara vad gäller vilket eller vilka år betena ägt rum. Detta medför svårigheter vid bedömningen av uppgifterna. En jämförelse av de uppgifter som samer lämnat till Elof Huss med de uppgifter som lämnats av samerna i lappfogdeprotokollen finner hovrätten dock leda till följande anmärkningar och slutsatser.

Tåssåsens sameby (före 1916 Ovikens sameby): I protokollen från 1905, 1906 och 1907 antecknade lappfogden att samerna uttalade önskemål om att de under vintern skulle få vistas i Klövsjö fjäll. I 1909 års protokoll antecknades att Klövsjö fjäll inte användes för renskötsel men att fjället var tjänligt för renskötsel. I 1913 års protokoll finns uppgift om att lappbyn låtit sina renar de senaste åren vinterbeta i Klövsjö fjäll eller Börtnan. De representanter från Tåssåsens sameby (Lavus Larsson och Lars Johansson) som uttalat sig inför Elof Huss om dessa äldre tider har berättat om ett tidigt vinterbete, av Lars Johansson preciserat till åren 1910-1914, på ett område med en sydlig gräns vid Skorvdalsfjället. Klövsjöfjällen och Skorvdalsfjällen gränsar mot varandra och då Ortsangivelserna i protokollen måste anses ungefärliga framstår uppgifterna i Elof Huss utredning i denna del som överensstämmande med vad som framkommer av motsvarande lappfogdeprotokoll. Uppgifterna i såväl Elof Huss utredning som i protokollen avseende senare tid, trettioalet och framåt, överensstämmer också i det avseendet att det huvudsakliga vinterbete som beskrivs har skett längs Ljungan från Torsborg i väster och till Skålan i öster. Uppgifterna i Elof Huss utredning är dock mer detaljerade och beskriver yttre gränser för betesområdena, enligt vilka vinterbetena utsträckts längre in i Vemdalens socken än vad som framgår av protokollen. – Med stöd av uppgifterna i Elof Huss utredning

finner hovrätten utrett att vinterbete inleddes i Vemdalens socken redan 1910.

Tranris sameby (före 1917 Åre-Storsjö sameby och efter 1962 Handölsdalens sameby): Uppgifterna i Huss utredning från Tranris samer (Jonas Jonasson m. fl.) avseende vinterbeten under perioden 1905-1925 beskriver uteslutande beten på marker belägna utanför Härjedalens kommun. I lappfogdeprotokollet från 1918 för Åre Storsjö lappby finns dock en uppgift om vinterbete i Hede socken vid Sånfjället. Det är antecknat i protokollet att orsaken till denna flyttning var att betet var klent i Undersåker och Åre. Detta bete vid Sånfjället i Hede socken synes ha varit ett undantag från det vanliga vinterbetet i Jämtland. Detta kan förklara varför samnen Jonas Jonasson, som deltog vid sammanträdet med lappfogden 1918, inte omnämnde detta bete för Elof Huss. Vad gäller perioden 1925-1930 beskrivs i Elof Huss utredning vinterbeten i trakten kring Ljusnan vid Medskogen, Medskogsbygget, Långå och Ransundet samt ett år vid Sånfjället. Från motsvarande tid finns i målet lappfogdeprotokoll endast från 1928-1930, vari beskrivs vinterbeten i Långå, söder om Ljusnan, (1928), Långå och Medskogens byar (1929) och vid kanten av Särvfjället (1930). Till Elof Huss lämnade uppgifter avseende perioden 1930-1950 är mycket översiktliga men även dessa synes i allt väsentligt överensstämma med vad som framgår av motsvarande protokoll. – Hovrätten finner av utredningen framgå att i Hede socken under perioden 1925-1930, utöver vad som framgår av lappfogdeprotokollen, förekom återkommande vinterbeten i trakterna kring byarna Långå, Medskogen, Medskogsbygget och Ransundet samt ett vinterbete vid Sånfjället.

Handölsdalens sameby: Lars Larsson Kråik började att bedriva renskötsel 1916. Av dennes uppgifter till Elof Huss framgår att samebyns vinterflyttningar under perioden 1916-1923 skedde till områden belägna utanför Härjedalens kommun. För åren 1926-1928 saknas i målet lappfogdeprotokoll. Av Lars Larsson Kråiks uppgifter till Elof Huss framgår vinterbete under dessa år (1926-1928) inom Vemdalens socken. Av dennes uppgifter till Elof Huss, vilka i allt väsentligt synes överensstämma med uppgifter i de protokoll som finns från samma tid, framgår vidare att i de delar lappfogdeprotokollen anger vinterbete på viss ort, motsvarande bete i Huss utredning i stället beskrivs med yttergränser. De vinterbeten som framgår av Huss utredning avser således större områden än vad som synes framgå av motsvarande lappfogdeprotokoll. – Vad gäller Vemdalens socken finner hovrätten genom uppgifterna i Elof Huss utredning klarlagt att det under 1920-talet, utöver vad

som framgår av lappfogdeprotokollen, förekom upprepade vinterbeten i Skorvdalsfjällen och Klövsjöfjällen.

Mittådalens sameby och Ruvhten Sijte: Av Anders Jonasson Renskyldts uppgifter till Elof Huss framgår att han började att delta i Mittådalens renskötsel 1918. Han har uppgett att tamrenskötseln i denna sameby återupptogs 1918 sedan renarna förvildats under 1900-talets början och att renstammen därefter nedslaktats. Enligt lappfogdeprotokollen synes dock tamrenskötseln ha återupptagits redan 1916. Anders Jonasson Renskyldt har beskrivit att Mittådalens renar under perioden 1918 till omkring 1926 betade i två skilda grupper. Den grupp han tillhörde lät sina renar vinterbeta söder om Lossen men sedan renarnas antal ökat och betet blivit otillräckligt skedde betet från omkring 1925 och framåt i Högvålen. Anders Jonasson Renskyldt har uppgett att renar tillhöriga den södra gruppen, något år efter det att han flyttade till den norra gruppen 1927, vinterbetade i fjällområdena runt Lofssjön. Den sista uppgiften får stöd av Nils Thomassons uppgift till Elof Huss om att Mittådalens sameby lät sina renar vinterbeta 1928 och möjligen 1929 i trakterna av Lofsdalen. Uppgifterna från Edvard Willenfeldt och Nils Henriksson, båda Tännäs sameby, till Elof Huss är svåra att tidsbestämma men tyder på ett tidigare vinterbete i trakterna söder om Lofssjön i Linsells socken, än vad som framgår av lappfogdeprotokollen. En jämförelse av uppgifterna från Edvard Willenfeldt och Nils Henriksson med dels de uppgifter Olof Andersson, Idre lappby, lämnat till Elof Huss om vinterbete under några vintrar omkring 1920 i trakterna söder om Lofssjön i Linsells socken, dels uppgifterna från Mittådalens samer om vinterbete i trakterna av Lofsdalen i slutet av 1920-talet, ger dock vid handen att det under 1920-talet förekom ett flertal vinterbeten i trakterna kring Lofssjön. – Hovrätten finner alltså utrett att det, utöver vad som framgår av lappfogdeprotokollen, under 1920-talet förekom upprepade vinterbeten i trakterna kring Lofssjön i Linsells socken.

Av Elof Huss utredning har alltså hovrätten sammanfattningsvis funnit följande framgå. I Vemdalens socken inleddes vinterbete 1910. Utöver vad som framgår av lappfogdeprotokollen förekom under 1920-talet i denna socken vidare upprepade vinterbeten i Skorvdalsfjällen och Klövsjöfjällen. Under 1920-talet förekom också upprepade vinterbeten i trakterna kring Lofssjön i Linsells socken. I Hede socken förekom, också utöver vad som framgår av protokollen, under perioden 1925-1930, återkommande vinterbeten i trakterna kring byarna Långå, Medskogen, Medskogsbygget och Rannsundet samt ett vinterbete vid Sånfjället.

Förordnanden av gode män

Samebyarna har som bevisning för förekomst av vinterbete åberopat förordnanden av ordsbor att såsom gode män tjänstgöra vid syn av skador orsakade av renar på vissa angivna trakter, redovisade i Jämtlands läns allmänna kungörelser av den 7 februari 1900 och i lappfogdeprotokoll från 1900-talets första decennier. Förordnandena skedde enligt föreskrift i 22 § i 1898 års renbeteslag, av innebörd att inom lappbyarna god man skulle väljas för varje trakt "som efter hvad erfarenheten visat företrädesvis är utsatt för skadegörelse af renar tillhörande lappbyn". De skador som skulle regleras kunde ha uppkommit under hela året och såväl inom som utom tillåtna renbetesområden (14-16 §§ i 1898 års renbeteslag). Förordnandena kungjorde den 7 februari 1900 avsåg trakter belägna inom åretruntmarkerna eller i dessas omedelbara närhet, möjligen med undantag för Åre-Storsjö lappbys val av gode män för Vikens skifteslag i Hede och Vemdalens skifteslag i Vemdalen, vilka förordnanden upphörde efter 1905 respektive 1904. Valet av gode män för Vikens och Vemdalens skifteslag innebär enligt hovrättens mening att det vid denna tid förekom renar i dessa trakter, något som också har framgått genom annan utredning om Åre-Storsjö lappbys renar under denna tid. I Alarik Dalkvists lappfogdeberättelse 1896 uppgavs att Åre-Storsjö lappby troligen innehade flest renar av alla lappbyar i länet men att denna också uppvisade den största oordningen, eftersom antalet strövreningar bedömdes överstiga det antal renar som hölls under bevakning. I berättelsen antecknades vidare att en stor del av strövreningarna vandrade på hösten utan bevakning ner till Särvfjället och vidare genom Vemdalens socken ända bortom Vemdalens kyrka. En annan del av renarna uppgavs gå utan bevakning över Ljusnan och vidare genom Tännäs lappbys område ner till Idre socken samt över hela västra delen av Linsells socken fram till Sänfjället. Detta förhållande påstods ha pågått under flera år och lapparna uppgavs slakta renarna där de anträffades.

Dessa uppgifter om förhållandena i Åre-Storsjö lappby bekräftas också av innehållet i dels protokoll, hållet hos den för revision av gällande lagbestämmelser angående de svenska lapparnas rätt till renbete och angående renmärken tillsatta kommittén, vid sammanträde i Funäsdalen den 29 juli 1895, dels senare lappfogdeprotokoll.

Vad först gäller sammanträdet i Funäsdalen, vid vilket flera samer från Åre-Storsjö lappby var närvarande, uppgavs enligt protokollet att den av Åre-Storsjö lappby förut

företagna flyttningen till Särvfjället och däromkring liggande skogstrakter upphört men att däremot renar tillhörande lapparna i lappbyn under de senaste åren brukat utan vederbörlig tillsyn ströva ned över Ljusnan till Tännäs, Långå, Hede, Glöte och Lofsdalen samt vidare till Kopparbergs län. Åre-Storsjö-lapparna uppgavs beklaga de anmärkta strövtågen. De förklarade att renarna förvildats till följd av den behandling de rönt särskilt på Ljusnedals bruks ägor där renarna blivit bortskrämda genom nedskjutning. Det antecknades slutligen att lapparna i Åre-Storsjö inte önskade annat än att återgå till normala förhållanden.

I lappfogdeprotokollen för Åre-Storsjö lappby antecknades att samnen Nils Rensberg från Tännäs lappby beklagade sig över att renar tillhöriga Åre-Storsjö lappby strövade utan tillsyn till stor skada för andra lappbyar (1899), att Särvsjöns byamän klagade över att lapparna lät renarna ströva fritt (1905) samt att arbetet med slakt av de förvildade renarna skulle återupptas fortast möjligt (1915). Ordningssmannen i Mittådalens sameby, Anders Jonasson Renskyldt, uppgav också till Elof Huss att förvildningen av renarna inträffat i början av 1900-talet och att efter därav föranledd nedslaktning av renarna tamrenskötsel inom Mittådalens sameby återupptogs i slutet på 1910-talet.

Bortsett från Åre-Storsjö's strövrenar anser hovrätten att förordnandena från år 1900 för gode män endast visar att renar brukade orsaka skador på trakter i omedelbar anslutning till åretruntmarkerna, och att de därför inte kan anses ge stöd för att det förekom ett obesträtt vinterbete på dessa trakter. Det okontrollerade betet av renar tillhöriga Åre-Storsjö lappby är inte av sådant slag att det skulle kunna utgöra grund för en rättighet till fortsatt nyttjande av markerna. Även de senare förordnandena för gode män avser huvudsakligen områden i omedelbar anslutning till åretruntmarkerna, dock med undantag för förordnandet 1916, vari Tåssåsens och Anarisets lappbyar valde gode män för Klövsjö socken och "angränsande delar av Vemdalens socken". Såsom framgår av redovisningen av Elof Huss utredning började Ovikens sameby att omkring år 1910 låta sina renar vinterbeta i Vemdalens socken, vilket förklarar behovet av gode män i dessa trakter.

Byordning 1929

Samebyarna har vidare åberopat byordning för lappbyarna i Jämtlands län samt Idre lappby i Kopparbergs län, kungjord i Jämtlands läns allmänna kungörelse den 31

december 1929. I byordningen stadgades bl.a. en vitessanktionerad skyldighet för lapparna att senast den 15 november vara stadda på flyttning till sina vinterbetesland utanför renbetesfjällen. Som skäl för detta angavs behovet av att inte förstöra det framtida betet på åretruntmarkerna. Byordningen var fastställd av länsstyrelsen efter framställning av lappfogden Abraham Staaff. Av byordningen framgår emellertid enligt hovrättens mening inte var vinterbete ägde rum i Härjedalen vid denna tidpunkt. Av stadgandet kan därför inte dras några andra slutsatser än att i den mån lappbyarna nyttjade marker för vinterbete utanför åretruntmarkerna flyttningen till dessa marker skulle påbörjas senast den 15 november.

Lagstiftningsarbetet avseende 1971 års rennäringslag

Som stöd för sin uppfattning angående renbetesrättens omfattning har samebyarna åberopat departementschefens uttalande i propositionen med förslag till rennäringslag att "någon nedre gräns för de områden där renskötsel sedvanerättsligt förekommer inte kan anges och att renbetesrätten gäller inom större delen av Norrland utanför lappmarkerna och renbetesfjällen och dessutom inom vissa områden av Kopparbergs län" (prop. 1971:51 s. 158). Detta ger hovrätten anledning framhålla följande.

I 1971 års proposition hänvisas i anslutning till det nämnda departementschefsuttalandet till vad som i fråga om sedvanerättens omfattning anfördes i propositionen med förslag till 1928 års renbeteslag och till i denna åberopade uttalanden av 1919 års lappkommitté (prop. 1928:43 s. 69). I kommitténs betänkande (SOU 1923:51 s. 104) anfördes följande "I fråga om Jämtlands län har utredningen givit vid handen, att så gott som samtliga socknar besökts av lapparna för renbete; och torde vidkommande Gävleborgs län, förhållandena där i stort sett vara lika, åtminstone såvitt avser den del av länet, som tillhör Hälsingland. Beträffande Kopparbergs län torde förutom Idre socken även vissa mindre områden omedelbart mot gränsen till Jämtlands län hava besökts av lappar för renbete. Gränserna för sedvanerättens geografiska omfattning hava av kommittén endast kunnat approximativt bestämmas. För många av ifrågavarande trakter gäller, att de regelbundet besökas av lapparna, för andra åter och särskilt dem, som ligga längre bort från fjällen, att de endast uppsökas, då renarnas behov av bete icke lämpligen kan tillgodoses på närmare håll. Långa tider kunna således, beroende av betestillgången, förflyta mellan besöken å särskilda trakter. Uppenbart torde

emellertid vara, att sedvanerätten, som grundar sig mindre på lapparnas vilja än på renarnas behov av föda, icke utan vidare får betraktas som upphävd därför att längre tid förflutit mellan lapparnas besök. Kommittén har av praktiska skäl icke ansett sig böra i förslaget angiva några gränser för sedvaneområdet, utan har härutinnan i sak bibehållit stadgandena i 1898 års renbeteslag."

Uttalandet i förarbetena till 1971 års rennäringslag om sedvaneområdets utsträckning kan således konstateras falla tillbaka på lappkommitténs uttalanden i 1923 års betänkande. Lappkommittén hade genom en skrivelse av den 25 oktober 1921 anmodat lappfogden i Jämtlands län, Abraham Staaff, att utreda hur långt utanför renbeteslanden de jämtländska lapparna vinterflyttade vid dels den tiden (1921), dels i äldre tider. Av Abraham Staaffs redovisning till lappkommittén framgår att han grundade sina redovisade slutsatser på egna samtal med lappar och bofasta i anledning av uppdraget, protokoll upprättade av andra lappfogdar, domboksutdrag samt sina egna erfarenheter från arton yrkesverksamma år som lappfogde i Jämtlands län. Efter att ha beskrivit flyttningsvägarna för Frostvikslapparna i norra Jämtland anförde Abraham Staaff följande. "Vad beträffar alla övriga lappar inom länet synes de ej haft några flyttningar utom länet och inom länet har flyttningarna – synnerligast i äldre tider – varit helt obetydliga om man bortser från Hotagens- och Offerdalslapparna, som hafva haft något längre flyttningar. Kalls-, Oviks- och Härjedalslapparna kunna i det närmaste anses ej hafva haft några flyttningar annat än till deras fjäll närmast angränsade trakter. Först på senare tid, då mossbete å deras egna renbetesland och de omkring dem närliggande enskilda marker blivit sämre, hafva de måst utsträcka sina vinterflyttningar; och torde de i framtiden bli nödsakade att än vidare utsträcka dem." Av uppgifterna i Abraham Staaffs därefter gjorda redovisning av vinterbetesplatser framgår vinterbeten på områden i Tännäs socken, Vemdalens socken, Hede socken och Linsells socken.

Av Abraham Staaffs utredning från 1922, vilken legat till grund för senare uttalanden i lagförarbeten om sedvanerättens utbredning, framgår alltså att "Härjedalslapparnas" tidigare vinterflyttningar hade varit mycket begränsade men att brist på bete "på senare tid" föranlett längre flyttningar och att han bedömde att de i framtiden skulle få utsträcka flyttningarna ännu längre. Abraham Staaff hade redan 1914 i brev till K.B. i Jämtlands län förutspått denna utveckling mot bakgrund av att jämtlandslapparnas "sedvanerättsbetning" på båda sidor om gränsen mot Norge skulle upphöra till följd av en ny renbeteskonvention. Abraham Staaff ansåg det

därför nödvändigt att utvidga lapparnas renbetesland i Sverige. Genom renbeteskonventionen år 1919 mellan Norge och Sverige, vilken trädde ikraft den 1 januari 1923, begränsades svenska samers renskötsel i Norge.

Protester och invändningar mot vinterbete

I målet finns ytterligare utredning som kan sägas beskriva utvecklingen av vinterbetet i Härjedalen. Lars Thomasson har beskrivit samernas mångåriga kulturkamp i Härjedalen och har förklarat att det tidigt gick en front där renskötselns intressen kolliderade med jordbrukets intressen. Hovrätten anser att de protester och tvister som förekommit i anledning av vinterbete utanför åretruntmarkerna ger en bild av hur vinterbetet utvecklats i Härjedalen. Av utredningen finner hovrätten följande framgå.

Under 1800-talets slut förekom tvister mellan Ljusnedals bruk och samer avseende marker i västra Härjedalen.

Hemmansägare och torpare i Långå protesterade 1910 mot renbete på deras marker, varvid klagandena gjorde gällande att deras marker ej omfattades av sedvanerätt.

Från 20-talets slut finns protester från fastighetsägare i såväl Hede socken (Hede kyrkby) som Vemdalens socken (Vemdalens kyrkby). Protesten från Hede kyrkby riktades till lappfogden och ordningsmännen i Härjedalens lappbyar och syftet var att förhindra vidare vinterbeten på kyrkbyns marker. Av protokollet från december 1928 framgår att vinterbete ägt rum på kyrkbyns marker de senaste åren. I Elof Huss utredning finns också uppgifter från köpmannen Carl Johan Sundt i Hede. Carl Johan Sundt uppgav att under tidsperioden 1925-1930 några vinterbeten förekom på Hede byområde i trakten väster om Sånfjället men att vinterbetena upphörde sedan Hede byamän vid det sista besökstillfället meddelat lapparna att de inte hade rätt att låta renarna beta på ifrågavarande område. Protesten från Vemdalens kyrkby i januari 1929 var riktad till lappfogden och avsåg vinterbeten av lappmannen Kroiks renar på hemmansägarnas marker, belägna norr om kyrkbyn. I skrivelsen angavs att hemmansägarna bestred förekomsten av sedvanerätt på deras marker. Hemmansägaren i Vemdalens kyrkby, Olof Bäck, stämde sedermera Lars Kråik i Handölsdalens lappby. Olof Bäck yrkade skadestånd för skador orsakade av renar under vintrarna 1934 och 1935 varvid Bäck gjorde gällande att ifrågavarande

skogsskifte, beläget från Wemån i nordvästlig riktning upp över Skorvdalsfjället, inte var föremål för sedvanerätt. Från samma tidsperiod finns även uppgifter om flera rättsliga tvister om vinterbete och sedvanerätt avseende marker i Hede socken. Sålunda väckte år 1935 vid Hede tingslags häradsrätt O. Vestlund i Råndalen talan mot Mittådalsens lappby med yrkande om ersättning för skador orsakade av renar. Samma år väckte dödsboet efter E. Olsson i Långå talan vid Hede tingslags häradsrätt mot lappen M. Nordfjäll i Anådalen med yrkande om skadestånd för en skjuten hund. I båda målen var utgången beroende av frågan om rätt till vinterbete ansågs föreligga eller inte. Samma förhållande förelåg i ett mål om handräckning mellan å ena sidan Hede pastorat och å andra sidan lappmannen Nils Nilsson Schain i Storvallen. Nils Nilsson Schain hade under 30-talet uppfört en byggnad på mark tillhörig Hede kyrkoherdeboställe vid Sånfjället. I ansökan 1935 till länsstyrelsen yrkade pastoratet vräkningsdom under påstående att sedvanerätt inte förelåg på den mark där byggnaden uppförts. Nilsson Schain hävdade motsatsen.

I slutet av 40-talet och 50-talet framfördes ytterligare protester från markägare inom såväl Hede socken som Vemdalens socken med påstående om att vinterbetesrätt inte förelåg.

Vad gäller Tännäs socken hölls ett möte den 19 februari 1957 i Tännäs. Mötet ägde rum efter initiativ från länsstyrelsen. Representanter från markägare i Tännäs och Tännäs lappby var närvarande, varvid markägarna anförde att renar under hela året hade vistats på mark som inte var upplåten för renbete.

Avslutande bedömning i denna del

Lappfogdeprotokollens uppgifter om vinterbete är av stor betydelse vid prövningen av på vilka områden vinterbete har ägt rum under 1900-talet i Härjedalens kommun. I målet åberopade lappfogdeprotokoll – protokoll för samtliga år och samebyar under 1900-talet har inte företetts i målet – kan dock inte anses uttömmande beskriva vinterbetet.

Genom den utredning som har presenterats avseende förhållandena under 1900-talet framgår att under periodens början renar vintertid betade inom Härjedalens kommun utanför renbetesfjällen inom mycket begränsade områden. Under seklets första år förekom sådant bete endast i Långåtrakten i Hede socken, för att under 1910-talet

först utsträckas till områden i Vemdalens socken och senare vid 1910-talets slut till ytterligare områden i Hede socken och även Tännäs socken. Under 1920-talet har vinterbetet fortsatt i Hede socken, Tännäs socken (1920-talets inledning), Vemdalens socken och utsträckts även till Linsells socken. Uppgifterna från 1930-talet visar på fortsatt vinterbete i Hede socken, Linsells socken, Vemdalens socken och även vinterbete 1930 i Svegs socken. Under 1940- och 1950-talen har vinterbete fortgått i Hede socken, Vemdalens socken och Linsells socken. Möjligen ägde vinterbete rum även i Tännäs socken (1955 och 1956). Under perioden 1960-1971 fortgick vinterbetena i Hede socken, Vemdalens socken och Linsells socken. I Tännäs socken skedde ett vinterbete 1965 och vinterbete ägde för första gången rum i Lillhärdals socken (1970 och 1971). Protester och invändningar mot vinterbete utanför renbetesfjällen var vanligt förekommande.

2.6 Hovrättens sammanfattande bedömning av åberopade grunder för rätt till vinterbete på fastighetsägarnas marker

Lagfäst rätt och urminnes hävd

När det gäller tiden före avvittringen vid mitten av 1800-talet har hovrätten i det föregående konstaterat att utredningen inte gett stöd för att det förekommit ett fritt vinterbete inom gränserna för nuvarande Härjedalens kommun.

Vid avvittringen i Härjedalen fastställdes gränser för renskötselområdena. De områden som avvittrades för renskötsel utvidgades senare genom statliga inköp och utgör nu tillsammans med de inköpta områdena renbetesfjällen. Alltsedan de svenska samernas rätt till renbete genom 1886 års renbeteslag lagfästes för första gången gäller för Jämtlands län, och därmed för Härjedalen, att renskötsel får utövas inte endast på renbetesfjällen utan även inom trakter utanför renbetesfjällen där renskötsel av ålder bedrivs vissa tider av året (vinterbete). I propositionen med förslag till 1886 års lag angavs att samernas sedvana att vintertid flytta med sina renar från fjällen till skogsmarkerna hade blivit utövad sedan uråldriga tider utan att flyttningarna mött protester från den bofasta befolkningen och att fastställandet av denna rätt till vinterbete i lagen således innebar ett lagfästande av gammal sedvana.

Den i målet tillämpliga regleringen av renskötselrätten i 3 § i 1971 års rennäringslag ger uttryck för den angivna ordningen på så sätt att däri anges att renskötsel under

tiden den 1 oktober – den 30 april får bedrivas inom sådana trakter utanför renbetesfjällen där renskötsel av älde bedrivs vissa tider av året. Hovrätten har i det föregående konstaterat att frågan om samebyarna har vinterbetesrätt på de i målet aktuella markerna skall prövas enligt reglerna för urminnes hävd.

Vid en prövning av rätten till vinterbete enligt reglerna om urminnes hävd måste hänsyn tas till rennäringens speciella förhållanden. I målet har framkommit att renskötsel är en arealkrävande näring med behov av flyttningar mellan olika betesområden och att dessa områden skiftar beroende på väderlek och betets beskaffenhet. Det kan därför inte för uppkomst av vinterbetesrätt på grund av urminnes hävd krävas att renar har betat i ett bestämt område varje vinter. Ett grundläggande krav för uppkomst av vinterbetesrätt på grund av urminnes hävd måste dock vara att området nyttjats för vinterbete på ett sådant sätt att varje bete kan ses som ett led i ett återkommande mönster utan invändningar från berörda markägare, även om frånvaron från området kan vara mer eller mindre långvarig.

Såsom hovrätten tidigare konstaterat har utredningen inte gett stöd för att det i Härjedalen vid tiden för avvitringen förekom, eller dessförinnan förekommit, sådana sedvanliga vinterflyttningar som omtalas i propositionen till 1886 års lag. Avseende förhållandena vid 1800-talets slut har utredningen givit vid handen att det då förekom vinterbete utanför de avvitrade skattefjällen endast på Högvålenområdet (Tännäs lappby). Högvålen kom dock att inköpas till utvidgning av skattefjällen och ingår därför nu i renbetesfjällen. Dessutom hade sameer inom Åre-Storsjö lappby (Storsjö-gruppen) tidigare låtit sina renar vinterbeta på Ljusnedals bruks ägor, som också numera utgör renbetesfjäll, samt i Långåtrakten och på marker i anslutning till Särvfjället. Av uppgifter från mitten av 1890-talet framgår dock att vinterbetet då – i vart fall ett av samebyn kontrollerat sådant – i dessa senare nämnda trakter hade upphört sedan flera år tillbaka i anledning av att renarna förvildats. Från tiden mellan avvitringen och den första renbeteslagen finns också en uppgift från 1873 om att vinterbete undantagsvis ägde rum på Sänfjället.

När det gäller Långåtrakten återkommer vinterbete där i början på 1900-talet. Uppgifterna därom tyder på att det var fråga om bete av strövreningar tillhöriga Storsjögruppen inom Åre-Storsjö lappby och ett sådant okontrollerat bete som enligt hovrättens mening inte kan grunda rätt till vidare nyttjande av aktuella marker. Betet mötte dessutom protester från markägarna 1910 och senare under 1900-talet

framfördes ytterligare invändningar från markägare om att vinterbete inte var tillåtet i Långåtrakten. – I fråga om Sånfjället visar utredningen att det 1918 förekom kontrollerat vinterbete där, vilket är första uppgiften om sådant bete på detta område sedan uppgiften från 1873. Det vinterbete som framgår av citatet från Gustav von Dübens bok från 1873 följs alltså av vinterbete på samma plats först 1918. På grund av den långa tid som förflutit mellan dessa beten kan de tillsammans inte utgöra led i ett sådant återkommande bete som kan grunda rätt till fortsatt bete på grund av urminnes hävd. – Vad slutligen gäller uppgiften om Storsjö-gruppens vinterbete "å Serffjellet och fram mot Vemdalskälen" i tiden före 1895 är först att anmärka att "Vemdalskälen" eller Vemkölen gränsar mot renbetesfjället Särvfjället varför det enbart av uppgiften i sig är vanskligt att bedöma om det område som avses sträcker sig utanför gränserna för renbetesfjället. Hovrätten konstaterar att det i varje fall genom utredningen om förhållandena under 1900-talet inte framkommit uppgift om vinterbete vid Vemkölen.

Hovrätten finner sålunda av utredningen inte visat att det före 1900-talet förekommit sådant vinterbete utanför renbetesfjällen som tillsammans med senare vinterbeten under 1900-talet skulle kunna grunda rätt till fortsatt bete på grund av urminnes hävd.

Det vinterbete som förevarit under 1900-talet i Härjedalens kommun utanför renbetesfjällen har mött protester och invändningar från flera håll i kommunen under olika tidsperioder. Det finns visserligen områden från vilka protester eller invändningar, såvitt visats, inte framförts. Som längst har återkommande vinterbete, utan protester, förekommit under en period av cirka 50 år (området kring Lofssjön). Detta är dock inte en tillräckligt lång tid för att rätt till fortsatt vinterbete skall anses ha uppkommit genom urminnes hävd.

Sedvana

Hovrätten har tidigare konstaterat att renskötselrätten är uttömmande reglerad genom rennäringslagen. Det saknas därför förutsättningar för att vinterbetesrätt skulle kunna uppkomma genom en sedvana som inte uppfyller villkoren enligt reglerna om urminnes hävd.

Konventionsskyddade rättigheter

Det saknas anledning att ifrågasätta samebyarnas påståenden om att renskötseln är ett centralt inslag i samernas traditionella levnadssätt och att tillgång till marker i Härjedalen utanför renbetesfjällen för vinterbete är en nödvändig förutsättning för renskötsel i dess nuvarande omfattning. Av 1 kap. 2 § sista stycket i regeringsformen följer att etniska, språkliga och religiösa minoriteters möjligheter att behålla och utveckla ett eget kultur- och samfundsliv bör främjas. Den samiska befolkningen och den samiska renskötseln omfattas av denna bestämmelse. I enlighet med vad tingsrätten anfört avser dock åberopad bestämmelse i regeringsformen och även artikel 27 i FN:s konvention om medborgerliga och politiska rättigheter förhållanden mellan den enskilde och det allmänna och sålunda inte förhållanden mellan enskilda. Hovrätten har funnit att fastighetsägarna inte har någon skyldighet att på civilrättslig grund acceptera vinterbete på sina fastigheter. Det är då det allmännas ansvar, och inte enskilda fastighetsägars, att på sätt samebyarna gör gällande tillse att den samiska befolkningen tillförsäkras möjligheter att behålla och utveckla renskötselnäringen. Frågan om ett bifall till fastighetsägarnas talan innebär att Sverige inte uppfyller sina folkrättsliga förpliktelser gentemot den samiska befolkningen är alltså inte relevant i detta mål utan får prövas i annat sammanhang.

Hovrätten finner alltså att samebyarna inte kan på någon av de till bestridande av fastighetsägarnas talan åberopade grunderna anses ha rätt till vinterbete på fastighetsägarnas marker. Överklagandet skall därför lämnas utan bifall och tingsrättens dom, såvitt nu är i fråga, fastställas.

3. Rättegångskostnader

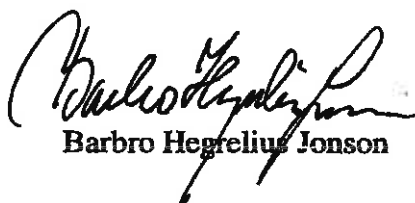
Samebyarna har förlorat målet och skall ersätta fastighetsägarna deras rättegångskostnader. Fastighetsägarna har yrkat att samebyarna skall solidariskt ersätta deras rättegångskostnader och samebyarna har också medgett solidariskt betalningsansvar vid denna utgång. Parterna är också eniga om att den s.k. processgruppens kostnader skall betraktas som en ombudskostnad för fastighetsägarna men att ersättningarna skall tillerkännas medlemmarna i processgruppen.

Samebyarna har förklarat att de överlämnar prövningen av skäligheten av de av fastighetsägarna begärda ersättningsanspråken till hovrätten, men att de saknar anledning till anmärkningar mot anspråken. Det saknas enligt hovrättens mening anledning att ifrågasätta skäligheten av fastighetsägarnas ersättningsanspråk. De är därför berättigade till ersättningar i enlighet med sina yrkanden. I denna del skall till förtydligande anges att Per Nordlinder i processgruppen i enlighet med sina kostnadsräkningar begärt ersättning med tillhoppa 89 551 kr. I sammanställningen över processgruppens medlemmars anspråk på rättegångskostnader har dock Per Nordlinders anspråk angetts till 95 721 kr vilket synes bero på felaktig summering. Per Nordlinder skall därför tillerkännas ersättning i enlighet med det underlag han ingivit.

HUR MAN ÖVERKLAGAR

Överklagande senast fredagen den 15 mars 2002

Anvisningar för överklagande, se bilaga B.


Barbro Hegrelius Jonson



Mats Fällström


Björn Orrhede


Carl-Gustaf Albemark


Kjell Å Modéer

I hovrättens avgörande (enhälligt) har deltagit hovrättspresidenten Barbro Hegrelius Jonson, hovrättsrådet Mats Fällström, referent, adjungerade ledamoten f.d. kammarrättspresidenten Björn Orrhede, adjungerade ledamoten f.d. lagmannen Carl-Gustaf Albemark samt adjungerade ledamoten professorn Kjell Å Modéer.



Särskild förteckning över ombud för klagande i mål T 1152-02

Ombud för Handölsdalens sameby

förbundsjurist Jörgen Bohlin

Brogatan 5

903 25 Umeå

advokat Fredrik Skagerberg

Älgövägen 33

133 36 SALTSJÖBADEN

~~Lars Wilhelm Svonni~~

~~V:a Kyrkogatan 9~~

~~962 31 JOKKMOKK~~

Ombud för 2-4

förbundsjurist Jörgen Bohlin

Brogatan 5

903 25 UMEÅ

advokat Fredrik Skagerberg

Älgövägen 33

133 36 SALTJÖBADEN

Särskild förteckning över ombud för samtliga motparter i mål T 1152-02

advokat Nils Larsson


Åsgatan 41

791 71 FALUN

advokat Leif Andersson

Box 3

831 21 Östersund



T 58-96 Domsbilaga I Motparter till Handölsdalens sameby (område H för vinterbete)

	Nr i TR:s doms bilaga 1-2	Namn	Fastighet	Anm
1.	325	Grängzell, Evert Byvallen 4051 842 94 SVEG	Byvallen 3:2	
2.	337	Jönsson, Hans Erik Sörmovägen 10 842 31 SVEG	Byvallen 5:6	
3.	330	Härjebäck, Signe Margareta Duvberg 3086 842 94 SVEG	Duvberg 1:5	
4.	360	Östlund, Jan Duvberg 3082 842 94 SVEG	Duvberg 2:1	
5.	338	Jönsson, Karl Lennart Hamrevägen 59 821 00 BOLLNÄS	Duvberg 4:18	
6.	347	Pedersen, Frans Äggen 5015 842 94 SVEG	Eggarna 5:2	
7.	321	Eriksson, Karl Erik Äggen 5008 842 94 SVEG	Eggarna 5:2	

- 8. 357 von Zeiple, Anita
G Landsvägen 1
820 40 JÄRVSÖ
Eggarna 6:5

- 9. 358 von Zeipel, Jan
samma adress

- 10. 2 Ahlnäs, Jonas
Furubovägen 27
840 93 HEDE
Furuliden 3:10

- 11. 2 Karlsson, Carina
samma adress

- 12. 151 Sundt, Carl Olof
Bomans väg 19
791 46 FALUN
Färjesundet 1:3

- 13. 678 Magnusson, Ulla
Eskadervägen 42
183 58 TÄBY
Glissjöberg 1:4

- 14. 679 Magnusson, Thor
Samma adress

- 15. 316 Davidsson, Gun
Olsgatan 15
842 32 SVEG
Glissjöberg 2:4

- 16. 353 Rooth, Rut
Ytterbergsgatan 9
842 33 SVEG

- 17. 311 Östling, Per Olof
Lugna Gatan 48
802 75 GÄVLE
Glissjöberg 10:1,11:1,13:3

18. 312 Östling, Ruth
Kungsholms Strand 141
112 48 STOCKHOLM
19. 359 Östling, Hans
Violblommegatan 15
426 68 V FRÖLUNDA
20. 269 Jonzon, Bror Anders William
Walleriusvägen 9
752 36 UPPSALA
21. 271 Jonzon, Bror Halvar Johannes
Strandstigen 4
181 34 LIDINGÖ
22. 267 Johnson, Kerstin Amelie Märeta
Tyrvägen 8
182 65 DJURSHOLM
23. 270 Jonzon, Bror Greger Leonard
Stallvägen 6
131 50 SALTSJÖ-DUVNÄS
24. 246 Brun, Lars
Börjegatan 3 A
752 24 UPPSALA
25. 253 Edlund, Karin
Storgatan 62
824 00 HUDIKSVALL
26. 306 Östling, Lars Olof
Tegnergatan 49 A
111 61 STOCKHOLM

27. 568 Nääs, Jean Grymtorp 1:1
Norrgårdsvägen 11
830 60 FÖLLINGE
28. 569 Näs, Jimmy
Brynnvägen 7
840 92 VEMDALEN
29. 77 Mattsson, Knut Hede kyrkby 1:3
Inger Grannes väg 16
840 93 HEDE
30. 58 Karlsson, Märit
Smedvägen 6
840 93 HEDE
31. 131 Rösegård, Arhur Lennart Hedeby kyrkby 5:14
Storgatan 22 B
840 93 HEDE
32. 461 Hedin-Sandvold, Karin Inga-Märet Hede kyrkby 6:3
Vallarvägen 25
840 95 FUNÄSDALEN
33. 676 Sandvöld, Ivan Börje
Georg Granbergs väg 3
840 95 FUNÄSDALEN
34. 675 Mårtensson, Eva Gertrud Birgitta
Nordstrandvägen 995
840 93 HEDE
35. 674 Mårtensson, Börje Allan
Samma adress

36. 57 Karlsson, Ingrid
Grängsgatan 3
842 32 SVEG Hede kyrkby 6:4
37. 133 Sandström, Dagmar
Wemergatan 7
840 93 HEDE
38. 94 Nordström, Lars
Tuppens väg 17
784 55 BORLÄNGE
39. 94 Nordström, Lena
Röstan 670
840 93 HEDE
40. 38 Hedin, Jennie
c/o Persson
Rånedalen
840 93 HEDE
41. 38 Hedin, Fredrik
Långtjärngatan 3
840 93 HEDE
42. 38 Hedin, Madeleine
Samma adress
43. 39 Hedin, Louise-Marie
Storgatan 1
840 93 HEDE Hede kyrkby 6:18
44. 39 Hedin, Kerstin
Långtjärnsgränd 9
840 93 HEDE
45. 39 Hedin, Signe
Börjesjö 4632
840 50 GÄLLÖ
46. 95 Nyberg, Gerd Birgit
Postgatan 13 A
840 93 HEDE Hede kyrkby 7:5

47. 671 Banér, Sten Johan Eskil
Sjöö
740 82 ÖRSUNDSBRO Hede kyrkby 34:17 (vari
8:4 och 34:4 uppgått)
48. 1,2 Ahlnäs, Per-Gunnar
c/o Elsy Ahlnäs
Furubovägen 27
840 93 HEDE Hede kyrkby 8:30
49. 68 Lindblad, Greger
Råndalsvägen 3340
840 93 HEDE Hede kyrkby 77:1
50. 54 Jönsson, Evert
Sonfjällsgatan 2
840 93 HEDE Hede kyrkby 12:74
51. 55 Wester, Ingalill Birgitta
Samma adress
52. 672 Kühne, Horst Karl
Box 119
840 93 HEDE Hede kyrkby 18:24
53. 136 Skogman, Marita
Källängsvägen 69
181 44 LIDINGÖ Hede kyrkby 26:12
54. 44 Högsten, Carin
Ugglevägen 32 A
131 44 NACKA
55. 104 Olsson, Jan Bertil
Box 74
840 93 HEDE Hede kyrkby 29:17

56. 59 Karlsson, Stig Herman Hede kyrkby 30:2
Husbergsvägen 3
840 93 HEDE
57. 12 Backman, Per Göte Hede kyrkby 31:1
Särvsjövägen 11
840 93 HEDE
58. 11 Backman, Per Arne Hede kyrkby 33:15
Klockarberget 872
840 93 HEDE
59. 65 Larsson, Torsten Ingvar Hede kyrkby 33:19
Box 108
840 93 HEDE
60. 73 Lunhed, Ivan Hede kyrkby 34:2
Villavägen 12
840 93 HEDE
61. 74 Lunhed, Karin
Samma adress
62. 168 Åström, Bengt Hede kyrkby 52:1
Lärargatan 1
840 93 HEDE
63. 69 Åström (Pålsson), Karin
Samma adress
64. 155 Svensson, Hans Hede Viken 1:7
Kungsbäcksvägen 1 B
802 66 GÄVLE
65. 156 Svensson, Lars
Hede Viken 710
840 93 HEDE

66. 165 Ahlstam (tidigare Yngve), Alf Hedeviken 1:8, 7:12
Olof Stefan
Frösunda Klockaregården
740 82 ÖRSUNDSBRO
67. 164 Yngve, Christin
Postgränd 1
840 93 HEDE
68. 16 Björns, Kerstin Hedeviken 3:4, 4:12
Hedeviken 704
840 93 HEDE
69. 673 Mårdén, Bengt Herman Hedeviken 4:10
Hedeviken 685
840 93 HEDE
70. 50 Jonsson, Börje Hedeviken 4:11
Hedeviken 707
840 93 HEDE
71. 51 Jonsson, Gösta Emanuel Hedeviken 4:23
Grängsgatan 13
840 60 BRÄCKE
72. 53 Jonsson, Uno Valdemar
Hedeviken 712
840 93 HEDE
73. 78 Mattsson, Birgitta Marianne
Norra Strandvägen 14
832 41 FRÖSÖN
74. 52 Jonsson, Lennart Halvard
Färjemansgatan 15 B
831 31 ÖSTERSUND
75. 170 Östling, Klary Emilia Hedeviken 6:4
Hedeviken 616
840 93 HEDE

76. 24 Eriksson, Erik Alvar Hedeviken 6:9, 8:1
Hedeviken 690
840 93 HEDE
77. 15 Binetti, Saida Ingegärd Hedeviken 6:12
PO Box 2142
Los Gatos
CA 95031 USA
78. 9 Asp, Leif Tommy
Hedeviken 604
840 93 HEDE
79. 82 Myhr, Olof Rune
Hedeviken 694
840 93 HEDE
80. 46 Jansson, Astrid Sylvia
Babordsgatan 19
652 27 KARLSTAD
81. 45 Isaksson, Tord Bengt Robert
Gamla Karlebyvägen 11 B
871 33 HÄRNÖSAND
82. 36 Hansson, Sigrid Emilia
Fordmovägen 4
840 93 HEDE
83. 35 Hansson, Birgitta Christina
Åkaregatan 1
842 32 SVEG
84. 81 Myhr, Gösta
Långå 1050
840 93 HEDE
85. 29 Grym, Signe Linnea Hedeviken 6:13, 6:14
Hedeviken 692
840 93 HEDE
86. 139 Sundberg, Per Gösta
Samma adress

87. 61 Kihlberg, Elsy Johanna
Hedeviken 648
840 93 HEDE
88. 140 Sundberg, Olof Sigvard
Fjätgatan 12
842 32 SVEG
89. 109 Persson, Bertil
Trumpetvägen 69
633 47 ESKILSTUNA
90. 46 Jansson, Astrid Sylvia
Babordsgatan 19
652 27 KARLSTAD Hedeviken 6:39 Se nr 80 ovan
91. 153 Svensson, Ingrid Anita
St. Göransgatan 122
112 45 STOCKHOLM Hedeviken 7:11
92. 162 Vestlund, Göte Alvar
Hedeviken 686
840 93 HEDE Hedeviken 8:6
93. 157 Särhagen, Ulla
Östmarksgatan 13
123 42 FARSTA
94. 138 Stenberg, Göran
Samma adress
95. 49 Jonsson, Per Bertil
Tygelvägen 8 J
852 58 SUNDSVALL Hedeviken 8:9, 9:13
96. 83 Mårtensson, Karl Johan Erik
Morgården 885
840 93 HEDE Hedeviken 9:3

97. 26 Eriksson, Hasse Gerhard Hedeviken 21:1
Hedeviken 658
840 93 HEDE
98. 31 Göransson, Maj Ingegerd Husberget 2:1
Rönnvägen 2 B
830 05 JÄRPEN
99. Utgår
100. Utgår
101. 521 Eriksson, Britt Inger Hån 1:5, 10:25, Kvisthån 2:5
Bryggeribackan 17
871 65 HÄRNÖSAND
102. 559 Myhr, Härje Hån 2:18
Box 43
840 91 VEMHÅN
103. 560 Myhr, Judith
Samma adress
104. 554 Lundkvist, Sven-Gösta Hån 4:6
Box 58
840 91 VEMHÅN
105. 589 Vestfält, Johan Karl Ingemar
Box 38
840 91 VEMHÅN
106. 589 Ljungqvist, Bo
Villa Utsikten
840 91 VEMHÅN

107. 581 Tjärnås, Ingrid Yvonne Hån 4:8
Rundkvistvägen 8
840 92 VEMDALEN
108. 582 Tjärnås, Kjell Åke
Samma adress
109. 518 Dahlström, Henry Eskil Hån 4:10
Vallen 6
840 91 VEMHÅN
110. 592 Wåhlin, Agne Hån 4:13
Gränsgatan 52
842 33 SVEG
111. 543 Jönsson, Bruno Hån 6:8
Jämtlandsgatan 46
842 32 SVEG
112. 575 Persson, Yngve Hån 8:10, 31:1
Box 8
840 91 VEMHÅN
113. 574 Persson, Siv
Fjällvägen 29
842 32 SVEG
114. Utgå
115. Utgå

116. 554 Lundkvist, Sven-Gösta Hån 10:11, 11:8, 15:3 Se nr 104
117. 289 Nilsson, Olof Sigvard Loftgatan 1 Hån 11:4
842 32 SVEG
118. 590 Vestfält, Sven Kenneth Hån 11:21
Box 38
840 91 VEMHÅN
119. 570 Olofsson, Karin Lilli-Ann Hån 11:25
Tjänggatan 15
842 33 SVEG
120. 571 Olofsson, Karl Erik
Samma adress
121. 555 Lundqvist, Ingrid Hillevi
Fläcksbergsgatan 12
842 31 SVEG
122. 556 Lundqvist, Karl Ivan
Samma adress
123. 570 Olofsson, Karin Lilli-Ann Hån 12:17, 12:20 se nr 119 ovan
124. 571 Lundqvist, Ingrid Hillevi se nr 121 ovan
125. 553 Lundborg, Bengt Erik Helmer
Lunda
840 91 VEMHÅN
126. 553 Lundborg, Bengt Erik Helmer Hån 12:21, 15:10, 15:14, se nr 125 ovan
Kvisthån 1:12

127. Utgår
128. Utgår
129. 535 Georgsson, Göta Majlis Hillevi Hån 16:2, 16:3
Tolvmansvägen 32
834 32 BRUNFLO
130. 536 Georgsson, Arne Reidar
Samma adress
131. 288 Nilsson, John Ragnar Hån 17:5, 17:22
Skogsstigen 3
840 91 VEMHÅN
132. 588 Vestfält, Artur Hån 17:20
Vallen 10
840 91 VEMHÅN
133. 580 Tjärnberg, Kerstin Hån 17:40
Norrmalmsgatan 22
840 92 VEMDALEN
134. 591 Westin, Lennart Hån 17:43
Box 23
893 21 BJÄSTA
135. Utgår
136. 509 Hansson, Ingrid Hån 21:2, 24:2
510 Strandlyckevägen 11
260 40 VIKEN

148. 274 Kakko, Ragnhild Margareta Linsell 13.3
Linsell 3451
842 91 SVEG
149. 300 Thunell, Erik Gustaf
Linsell 3452
842 91 SVEG
150. 301 Thunell, Olle Anders
Linsell 3450
842 91 SVEG
151. 296 Persson, Jan Erik Peter Linsell 13:4
Linsell 3759
842 91 SVEG
152. 297 Roos, Karin Rannsjö 1:13
Ransjö 3613
842 91 SVEG
153. 242 Antonsson, Ing-Mari Anita Rannsjö 2:2
Gamla Björlandavägen 153
417 28 GÖTEBORG
154. 241 Antonsson, Claes
Samma adress

155. 324 Trygg, Leif Ingemar
Remmen 8452
842 93 SVEG
Ulvkälla 3:3
156. 332 Johnzon, Sven Robert
Ulvkälla 1603
842 31 SVEG
157. 324 Fors, Carina
Ulvkälla 1603
842 31 SVEG
158. 497 Almberg-Odelberg, Ingrid
Brånan 301
840 31 ÅSARNA
Vemdalens kyrk-
by 1:4
159. 584 Waara, Sig-Britt
Allévägen 5
840 90 YTTERHOVDAL
160. 525 Eriksson, Nils-Erik
Ekebyvägen 249
186 34 VALLENTUNA
Vemdalens kyrk-
by 1:6, 54:2
161. 579 Stensson, Åke Gunleif
Östgärdesgatan 23
840 92 VEMDALEN
Vemdalens kyrkby 2:5
162. 578 Stensson, Maritta
Östgärdesgatan 23
840 92 VEMDALEN
Vemdalens kyrkby 2:8
163. 577 Häggkvist, Ingrid Maria
Östgärdesgatan 27
840 92 VEMDALEN
164. 514 Brandén, Per Johan Anders
Nygårdsgatan 4
840 92 VEMDALEN
Vemdalens kyrkby 4:5,
16:1
165. 594 Åström, Sten Alvar
Vemdalens kyrkby 5:7

Hällsäter 8019
824 00 HUDIKSVALL

- | | | | |
|------|------------|---|--|
| 166. | 671
544 | Ericsson, Eric
Box 28
840 92 VEMDALEN | Vemdalens kyrkby 5:17,
16:4, 16:7 |
| 167. | 550 | Kristoffersson, Tore
Box 42
840 92 VEMDALEN | Vemdalens kyrkby 5:19 |
| 168 | 689 | Nilsson, Sigrid Ulla-Britt
Box 6
840 92 VEMDALEN | Vemdalens kyrkby 6:2 |
| 169. | 534 | Friberg, Nils-Olof Gunnar
Sockenvägen 36 B
132 42 SALTSJÖ-BOO | Vemdalens kyrkby 9:13 |
| 170. | 530 | Fjellner, Kjell Gunnar
Västiåsgatan 6
840 92 VEMDALEN | Vemdalens kyrkby 10:6, 10:8,
10:15, 10:17 |
| 171. | 567 | Näs, Hans
Norrmalmsgatan 23
840 92 VEMDALEN | Vemdalens kyrkby 11:11 |
| 172. | 516
517 | Bäck, Lars Åke Thomas
Nils Anderssons gata 13
282 31 TYRINGE | Vemdalens kyrkby 12:20,
43:8 |
| 173. | 572 | Ottosson, Kerstin Elisabet | Vemdalens kyrkby 13:11 |

- Landsvägen 8
840 92 VEMDALEN
174. 573 Ottosson, Villy Gunder
Samma adress
175. 566 Nääs, Hans Erling
Nyponstigen 10
771 44 LUDVIKA
Vemdalens kyrkby 13:23,
76:1
176. 533 Friberg, Knut Carl-Eric
Pålvägen 7
840 92 VEMDALEN
Vemdalens kyrkby 17:7
177. 531 Fjellner, Karl Olof
Storgårdsgatan 6
840 92 VEMDALEN
Vemdalens kyrkby 18:6
178. 529 Fjellner, Christer
Samma adress
179. 528 Fjellner, Sven Börje
Storgårdsgatan 10
840 92 VEMDALEN
Vemdalens kyrkby 18:12
180. 513 Brandén, Carina
Landsvägen 2
840 92 VEMDALEN
Vemdalens kyrkby 19:1,
20:11
181. 526 Eriksson, Pär
Samma adress
182. 688 Pacholik, Robert
Askims Högalid 12
436 51 HOVÅS
Vemdalens kyrkby 19:6
183. 546 Kallin, Kjell Erik
Vemdalens kyrkby 20:5,

- Svedsgården 173
790 23 SVÄRDSJÖ 20:7
184. 505 Backskog, Ann-Christin Vemdalens kyrkby 20:10
506 Skålan 1610
840 31 ÅSARNA
185. 519 Ekholm, Britt Gudrun Vemdalens kyrkby 20:20
Österlånggatan 34
840 93 HEDE
186. 508 Berglund, Mia Inez Vemdalens kyrkby 20:21
Österlånggatan 32
840 92 VEMDALEN
187. 561 Myhrvall, John Henry Vemdalens kyrkby 28:3
Box 12
840 92 VEMDALEN
- 188 527 Myrvall, Greger Vemdalens kyrkby 28:4
Åspelles väg
840 92 VEMDALEN
189. 548 Kallin, Per Einar Vemdalens kyrkby 29:28
Box 15
840 92 VEMDALEN
- 190 565 Nyman, Per Gunnar Vemdalens kyrkby 32:5
Skomakargatan 4
840 92 VEMDALEN
191. 564 Nyman, Karl Anders
Box 17
840 92 VEMDALEN
- 192 563 Nyman, Jan Stefan
Samma adress

193. 562 Nyman, Gunnar Mauritz
Samma adress
194. 49 Jonsson, Per Bertil Vemdalens kyrkby 32:8
542 Tygelvägen 8 J
852 58 SUNDSVALL
195. 524 Eriksson, John Artur Vemdalens kyrkby 33:9,
Nusgatan 2 33:10
840 92 VEMDALEN
196. 522 Eriksson, Bror Ingvar
Fjällvägen 6
840 92 VEMDALEN
197. 520 Eriksson, Bo
Samma adress
198. 585 Vallin, Johan Gustaf Vemdalens kyrkby 35:8,
Box 31 43:9, 43:330
840 92 VEMDALEN
199. 558 Mann, Kjell Göran Vemdalens kyrkby 35:28 Tidigare beteck-
Box 108 ning 35:26, som delats
840 92 VEMDALEN i 35:28 och 35:29
200. 541 Jonsson, Lilian Kristin Vemdalens kyrkby 35:29
Hovslagargränd 7
830 70 FÖLLINGE
201. 532 Fjellner, Tage Vemdalens kyrkby 37:5
Fjällvägen 7
840 92 VEMDALEN
202. 524 Eriksson, John Artur Vemdalens kyrkby 38:6 Se nr 195 ovan
203. 522 Eriksson, Bror Ingvar Vemdalens kyrkby 38:7 Se nr 196 o 197 ovan

204. 520 Eriksson, Bo
205. 500 Andersson, Lars Vemdalens kyrkby 41:10
Österlånggatan 11
840 92 VEMDALEN
206. 499 Andersson, Eivor Margareta
Samma adress
207. Utgår
208. Utgår
209. 511 Boman, Leif Vemdalens kyrkby 43:12
Österlånggatan 28
840 92 VEMDALEN
210. 583 Thunell, Anders Vemdalens kyrkby 44:3
Hedeviken 62
840 93 HEDE
211. " Thunell, Åke
Wemelgatan 7
840 93 HEDE
212. " Thunell, John
Karlbergsvägen 9
840 93 HEDE
213. 501 Andersson, Nancy Vemdalens kyrkby 48:1

Handsjöbyn 357
840 24 ÖVERTURINGEN

214. 503 Andersson, Runar
Samma adress
215. 523 Eriksson, Jon Harald
Långhögsvägen 35
230 30 OXIE
Vemdalens kyrkby 48:2
216. 549 Kilberg, Eva Gunilla
Silvermyntsgatan 3
414 79 GÖTEBORG
Vemdalens kyrkby 49:38
217. 25 Eriksson, Anna Gunnel
Borlunda 13
24193 ESLÖV
Vemdalens kyrkby 52:6
218. 13 Bengtsson, Rut Margot
Slalomvägen 31
791 31 FALUN
219. 537 Grafström, Mats
Östgårdegatan 17
840 92 VEMDALEN
Vemdalens kyrkby 59:1
220. 515 Brandén, Per-Bertil
Skästra 4072
820 40 JÄRVSÖ
Vemdalens kyrkby 69:1
221. 502 Andersson, Per Allan
Gärdins väg 1
840 92 VEMDALEN
Vemdalens kyrkby 79:1
222. 498 Andersson, Bo
Västeråsgatan 5
840 92 VEMDALEN

223. 586 Vemdal, Karin
Grindstugevägen 36
831 43 ÖSTERSUND
224. 593 Åberg, Märta Elisabet Vemdalens kyrkby 84:1
Vallmovägen 6
175 74 JÄRFÄLLA
225. 539 Halvarsson, Jan Vemdalens kyrkby 88:1
Box 61
840 92 VEMDALEN
226. 538 Halvarsson, Bo
Vestiåsgatan 10
840 92 VEMDALEN
227. 544 Jönsson, Olof Ingemar Vemdalens kyrkby 90:1
Landsvägen 13
840 92 VEMDALEN
228. 576 Stensson, Sten Olof Agard Vemdalens kyrkby 95:1
Håvägen 6
840 92 VEMDALEN
229. 548 Kallin, Per-Einar Vemdalens kyrkby 106:1 Se nr 189 ovan
230. 547 Kallin, Gertrud Maria Kristina
Termovägen 68
175 77 JÄRVÄLLA
231. 348 Persson, Per David Ytterberg 2:2
Borgviksvägen 11
805 95 GÄVLE
232. 328 Hallman, Erik Olof Ytterberg 17:26 tid. beteckning 4:16

Ytterberg 4547
842 92 SVEG

233. 343 Myrsten, Lars Ytterberg 6:9, 7:2
Ytterberg 4569
842 92 SVEG
234. 356 Svensson, Sven Robert Ytterberg 8:7
Ytterberg 4394
842 92 SVEG
235. 327 Hallman, Sven Klas Ytterberg 9:4
Ytterberg 4432
842 92 SVEG
236. 319 Eriksson, Erik Svante Ytterberg 11:7
Ytterberg 4444
842 92 SVEG
237. 342 Martinsson, Anders Ytterberg 22:6
Ytterberg 4310
842 92 SVEG
238. 341 Lindholm Wiberg, Irene Ytterberg 27:9
Ytterberg 4560
842 92 SVEG
239. 326 Hallman, Karin Ytterberg 28:8
Ytterberg 4576
842 92 SVEG
240. 349 Persson, Eivor Eva Marianne Ytterberg 31:3
Ytterberg 4569
842 92 SVEG
241. 314 Busk, Barbro Ytterberg 36:5, 36:12

- Ytterberg 4463
842 92 SVEG
242. 315 Busk, Erik Göran
Samma adress
243. Utgår
244. Utgår
245. 355 Svensson, Siv Ingeborg
Ytterberg 4402
842 92 SVEG
Ytterberg 54:1
246. 624 Back, Rut
Älvros 8317
842 92 SVEG
Älvros kyrkby 7:2
247. 638 Svensson, Karl Erik
Vattenmåravägen 19
194 60 UPPLANDS VÄSBY
Älvros kyrkby 18:15
248. 637 Svensson, Bengt Olof
Långtjärn 8035
842 92 SVEG
249. 213 Nilsson, Nils Anders
Dalagatan 12 A
842 32 SVEG
Överberg 4:9
250. 354 Banér, Sten
Sjöö
740 82 ÖRSUNDSBRO
Överberg 13:7, 16:4,
19:32, 38:14
251. 345 Nylén, Per Erik Erland
Överberg 15:5, 15:6, 15:7,

Reykjaviksgatan 17
752 63 UPPSALA

15:20

252. 352 Persson, John Olof Tord
Tällbergsgatan 2
842 31 SVEG

Överberg 17:4

253. 351 Persson, Sven-Eric Ivan
Överberg 3075
842 94 SVEG

254. 322 Eriksson, Kristin
Överberg 3036
842 94 SVEG

Överberg 30:1

255. 323 Matsson, Rolf
Samma adress

256. 317 Eliasson, Nils Erik
Överberg 3076
842 94 SVEG

Överberg 42:1

257. 339 Larsson, Yngve
Överbergsvägen 1094
842 94 SVEG

Övermon 1:42

10
11
12

13

14

15

16

17

18

T 58-96 Domsbilaga II Motparter till Mittådalens sameby (område M för vinterbete)

Nr i TR:s doms bilaga 1-2	Name	Fastighet	Anm
1. 303	Wallström, Anna Emilia Härjedalsgatan 11 B 842 32 SVEG	Glöte 5:18	
2. 255	Eriksson, Per Åke Rudolf Linsell 3525 842 91 SVEG		
3. 264	Galli, Britt Gökärtvägen 12 183 44 TÄBY		
4. 250	Carlsson, Ulf Kalmarsundsparken 29 392 47 KALMAR		
5. 249	Carlsson, Per Kyrkvägen 23 183 75 TÄBY		
6. 305	Öhrner, Gunnel Ängegatan 33 831 36 ÖSTERSUND		
7. 254	Eriksson, John Erland Mineralvägen 8 691 45 KARLSKOGA		
8. 93	Nordqvist, Sven Bertil Ängsvägen 3 194 41 UPPLANDS VÄSBY	Hede kyrkby 1:16, 2:2	
9. 91	Nordqvist, Härje Lärargatan 5 840 93 HEDE		

- | | | | | |
|-----|-----|---|-------------------------|-----------------------------|
| 10. | 136 | Skogman, Marita
Källängsvägen 69
181 44 LIDINGÖ | Hede kyrkby 1:27 | |
| 11. | 44 | Högsten, Carin
Ugglevägen 32 A
131 44 NACKA | | |
| 12. | 8 | Andersson, Sven Evert
Backvägen 1042
840 93 HEDE | Hede kyrkby 1:45 | |
| 13. | 43 | Håkansson, Lars Håkan
Söromsbäcksvägen 3298
840 93 HEDE | Hede kyrkby 3:30 | |
| 14. | 165 | Ahlstam, Alf Olof Stefan
Frösunda
Klockaregården
740 82 ÖRSUNDSBRO | Hede kyrkby 18:12, 19:9 | Tidigare efternamn
Yngve |
| 15. | 164 | Yngve, Christin
Postgränd 1
840 93 HEDE | | |
| 16. | 108 | Persson, Bengt Erik
Krokebro
371 92 KARLSKRONA | Hede Kyrkby 20:15 | |
| 17. | 25 | Eriksson, Anna Gunnel
Borlunda 13
241 93 ESLÖV | | |
| 18. | 13 | Bengtsson, Rut Margot
Slalomvägen 31
791 31 FALUN | | |
| 19. | 152 | Sundt, Per Olof
Sonfjällsgatan 10
840 93 HEDE | Hede kyrkby 33:2, 72:1 | |

20. 151 Sundt, Carl Olof
Bomans väg 19
791 46 FALUN Hede kyrkby 41:1
21. 37 Hansson, Tore Rudmar
Östra Åsvägen 3317
840 93 HEDE Hede kyrkby 64:7
22. 214 Nordström, Alf Börje Leopold
Remontvägen 4 D
831 43 ÖSTERSUND Lillhärda's kyrkby 19:9
23. 233 Silver, Nils Harry
Skogsstigen 1
842 32 SVEG Lillhärda's kyrkby 35:3
24. 233 Silver, Nils Harry Lillhärda's kyrkby 38:5 Se nr 23 ovan
25. 195 Hammarberg, Nora
Ängeby 1052
840 80 LILLHÄRDAL
26. 234 Silver, Sven-Olof
Ekvägen 5
147 33 TUMBA
27. 175 Busk, Karin Margareta
Stuvargatan 4
826 30 SÖDERHAMN Lillhärda's kyrkby 58:2
28. 177 Busk, Per Johan
Skrubbesvägen 10
840 80 LILLHÄRDAL
29. 176 Busk, Lars Olof
Samma adress

30. 296 Persson, Jan Erik Linsell 6:5
Linsell 3759
842 91 SVEG
31. 275 Larsson-Ackelin, Kristina Linsell 7:33
Flemminggatan 75
112 33 STOCKHOLM
32. 240 Andersson, Ove Arne Lennart Linsell 9:13
Zätavägen 12
827 30 LJUSDAL
33. 239 Andersson, Allan Johnny Rune
Linsell 3412
842 91 SVEG
34. 265 Halvarsson, Sonja Helly Linsell 11:9, 11:10
Linsell 3750
842 91 SVEG
35. 311 Östling, Per Olof Linsell 13:10
Lugna gatan 48
802 75 GÄVLE
36. 312 Östling, Ruth
Kungsholms Strand 141
112 48 STOCKHOLM
37. 309 Östling, Hans
Violblommegatan 15
426 68 V FRÖLUNDA
38. 269 Jonzon, Bror Anders William
Walleriusvägen 9
762 36 UPPSALA
39. 271 Jonzon, Bror Halvar Johannes
Strandstigen 4 181 34 LIDINGÖ

40. 267 Johnson, Kerstin Amelie Märeta
Fyrvägen 8
182 65 DJURSHOLM
41. 270 Jonzon, Bror Greger Leonard
Stallvägen 6
131 50 SALTSJÖ-DUVNÄS
42. 246 Brun, Lars
Börjegatan 3 A
752 24 UPPSALA
43. 253 Edlund, Karin
Storgatan 62
824 00 HUDIKSVALL
44. 306 Östling, Lars Olof
Tegnergatan 49 A
111 61 STOCKHOLM
45. 281 Lundin, Erik
Loftsgatan 4 B
842 32 SVEG
Linsell 14:1
46. 304 Ängersfors, Lars Olov
Linsell 3793
842 91 SVEG
47. 89 Nordin, Eva Kerstin Anita
Överhogdal 1167
840 90 YTTERHOGDAL
Långå 1:7, 1:10, 1:11,
6:12, 6:13
48. 88 Nordin, Alva Ingeborg Marita
Långå 1072
840 93 HEDE
49. 10 Backman, Karl Erik
Högen 1
840 95 FUNÄSDALEN
Långå 1:8, Medskogen 1:19
50. 80 Myhr, Bengt Gösta
Långå 1050, 840 93 HEDE
Långå 1:9

51. 67 Liljedahl-Myhr, Selma Inger
Yvonne
Samma adress
52. 102 Olsén, Bror Sigfrid Robert Långå 4:1
Postlåda 1066
840 93 HEDE
53. 70 Loo, Elsa Sigrid Kristina
Långå 1061
840 93 HEDE
54. 101 Olsén, Bertil Johan Arvid
Trozellegatan 30
602 35 NORRKÖPING
55. 127 Persson, Bertil Alf Tony
Taptogränd 18
831 38 ÖSTERSUND
56. 71 Loo-Ericsson, Lena Långå 4:5
Långå 1065
840 93 HEDE
57. 28 Ericsson, Stefan
Samma adress
58. 72 Loo, Per-Alrik Långå 5:2
Långå 1061
840 93 HEDE
59. 5 Andersson, Roland Ernst Göran Långå 7:21
Långå 1092
840 93 HEDE

60. 17 Blomkvist, Tore Valter Långå 8:8, 9:8
Långå 1122
840 93 HEDE
61. 148 Sundin, John Allan Långå 11:7
Långå 1102
840 93 HEDE
62. 149 Sundin, Lilly Ingegärd
Samma adress
63. 146 Sundin, Per Alvar
Rörosvägen 9
840 95 FUNÄSDALEN
64. 150 Sundin, Britt Inger Margaret
Samma adress
65. 114 Persson, Karl Ernst Henry Långå 11:14
Långå 1099
840 93 HEDE
66. 116 Persson, Ingvar
Postgatan 4
840 93 HEDE
67. 18 Dahl, Sten-Erik Ragnar Långå 13:14
PI 1115
840 93 HEDE
68. 14 Bergström, Olov Håkan Långå 14:14
Långå 1164
840 93 HEDE
69. 167 Åslund, John Alvar Långå 17:9
Långå 1144
840 93 HEDE
- 70 166 Åslund, Svea Ingrid
Samma adress

71. 21 Emanuelsson, Eva Maria Långå 17:14
Tuppes väg 17
781 64 BORLÄNGE
72. 147 Sundin, Elsa Långå 19:3
Långå 1134
840 93 HEDE
73. 144 Sundeberg, Nils Sigfrid Ingemar
Fjällsol N 2
Rörosvägen 33
840 95 FUNÄSDALEN
74. 87 Nilsson, Karl Olof Ingebrikt
Box 102
840 44 OVIKEN
75. 142 Sundeberg, Hans-Göran
Långå 1114
840 93 HEDE
76. 141 Sundeberg, Birgitta
Kråshögen 4
840 93 HEDE
77. 69 Bergström, Anna Långå 23:1
Parkgatan 2
840 93 HEDE
78. 677 Östberg, Jan-Olof Långå 25:1, Medskogen 1:18,
Långå 1056 1:20
840 93 HEDE
79. 132 Salomonsson, Per Martin Medskogen 1:7, 1:15
Medskogen
840 93 HEDE
80. 90 Nordkvist, Alva Gunilla Medskogen 3:1

Medskogsbygget
840 93 HEDE

- | | | | |
|-----|-----|---|----------------------|
| 81. | 482 | Tronsson, Konrad
Messlingen 6
840 95 FUNÄSDALEN | Messlingen 1:5 |
| 82. | 480 | Tronsson, Karl
Messlingen 2
840 95 FUNÄSDALEN | Messlingen 1:6, 2:10 |
| 83. | 478 | Tronsson, Bertil
Rörosvägen 36
840 95 FUNÄSDALEN | |
| 84. | 481 | Tronsson, Kjell
Nybovägen 6 B
832 43 FRÖSÖN | |
| 85. | 361 | Andersson, Ann-Marie
Samma adress | |
| 86. | 479 | Tronsson, Johnny
Vallonvägen 27
825 30 IGGESUND | |
| 87. | 482 | Tronsson, Konrad
Messlingen 6
840 95 FUNÄSDALEN | Messlingen 2:3, 2:54 |
| 88. | 488 | Wagenius, Hanna
Ljusbergsvägen 4 A
840 93 HEDE | |
| 89. | 394 | Hansson, Britta Kristina
Messlingen
840 95 FUNÄSDALEN | Messlingen 2:5, 3:6 |
| 90. | 403 | Jonsson, Janne Teodor
Messlingen 13
840 95 FUNÄSDALEN | |
| 91. | 405 | Jonsson, Karl Emil | |

- Messlingen
840 95 FUNÄSDALEN
92. 395 Hjort, Karin Gunborg
PI 1159
840 96 LJUSNEDAL
93. 401 Jonsson, Bror Helge
Messlingen
840 95 FUNÄSDALEN
94. 400 Jonsson, John Edvin
Messlingen 13
840 95 FUNÄSDALEN
95. 385 Eriksson, Yvonne Solveig
Jämtlandsgatan 29 C
842 32 SVEG
96. 409 Jonsson, Tommy Åke Allan
Messlingen
840 95 FUNÄSDALEN
97. Jonsson, Per
98. 426 Moberg, Anders
Angarn Rocksta Säteri
186 91 VALLENTUNA. Messlingen 3:3
99. 368 Busk Georg Konrad
Messlingen 14
840 95 FUNÄSDALEN Messlingen 3:70
100. 154 Svensson, Per Arne Christer
Härjedalsvägen 3
840 93 HEDE Rannsundet 1:2
101. Utgår
102. 62 Knutsson, Ragnar
Långa 1059
840 93 HEDE
103. 121 Persson, Leif Ingvar
Hovsäter 6662
824 00 HUDIKSVALL Rannsundet 1:4

104. 111 Persson, Elsa Gunnel
Ransundet
840 93 HEDE
105. 119 Persson, Kjell Ove
Stegvägen 8
813 95 TORSÅKER
106. 134 Sandwold, Gunborg
Solvägen 39
840 95 FUNÄSDALEN
Rannsundet 1:5
107. 56 Karlsson, Algot
Smedvägen 6
840 93 HEDE
108. 99 Olofsson, Bernhard
Idrottsvägen 25
195 32 MÄRSTA
109. 60 Karlström, Ingeborg
Smedvägen 6
840 93 HEDE
110. 118 Persson, Karl Ivar
Ransundet
840 93 HEDE
Rannsundet 1:7
111. 96 Nyström, Inez Pauline
Råndalen
840 93 HEDE
Rånddalen 1:2, 1:3, 1:5, 2:3
112. 158 Söder, Estrid
Råndalsvägen 3340
840 93 HEDE
113. 159 Wallin, Aina
Bölesgatan 3
840 93 HEDE
Rånddalen 3:6
114. 110 Persson, Gunnar
Prästgränd 6
840 93 HEDE

115. 32 Halvarsson, Alf Ingvar Mattias Rånddalen 4:13
Råndalen
840 93 HEDE
116. 79 Moberg, Gerd Inger Barbro
Mariehamngatan 6
164 71 KISTA
117. 130 Rohlén, Ida Gunhild Christin
Råndalen
840 93 HEDE
118. 63 Lans, Sigrid Maud Elisabeth
Råndalen
840 93 HEDE
119. 107 Persson, Per Oskar Arne Rånddalen 6:2
Råndalen
840 93 HEDE
120. 48 Jonasson, Karin Hjördis Marianne
Hedeviken 732
840 93 HEDE
121. 112 Persson, Nils Olof Göran
Råndalen
840 93 HEDE
122. 151 Sundt, Carl Olof Särvsjön 1:5 Se ovan nr 20
123. 92 Nordkvist, Per Gunnar Särvsjön 1:13
Tallmostigen 28
842 33 SVEG
124. 20 Ek, Sonja

Samma adress

125. 120 Persson, Lennart
Södra Kvartersgatan 4
782 33 MALUNG

126. 579 Stensson, Åke Gunleif
Östgärdesgatan 23
840 92 VEMDALEN

Vemdalens kyrkby 49:16



33

T 58-96 Domsbilaga III Motparter till Tåssåsens sameby (reservområde RTO för vinterbete)

Nr i TR:s doms bilaga 1-2	Namn	Fastighet	Anm
1. 602	Hansson, Alf Göte Storån 1378 840 90 YTTERHOGDAL	Flor 6:6	
2.	Utgår		
3.	Utgår		
4.	Utgår		
5.	Utgår		
6. 596	Ericsson, Vivan Korsgatan 7 891 35 ÖRNSKÖLDSVIK	Flor 15:3, Viken 4:9	
7. 615	Wallin, Lars Erik Box 88 840 90 YTTERHOGDAL	Fåssjö 1:15	

(660) Box 65
840 90 YTTERHOGDAL

48. 655 Feigenbaum, Gunilla
Namsosplan 3
824 41 HUDIKSVALL
Överhogdal 12:3
49. 663 Strandbäck, Edit Emfrid
St. Jonsgatan 3 C
827 32 LJUSDAL
50. 668 Öhman, Olle Robert
Finbagarvägen 19
128 67 SKÖNDAL
51. 652 Dufva, Karin Märta
Kungstensgatan 46
113 59 STOCKHOLM
52. 667 Öhman, Kjell
Storgatan 28 B
753 31 UPPSALA
53. 669 Östling, Birgit Viola
Ringvägen 55
827 33 LJUSDAL
54. 653 Envall, Anja Marja
Molinsgatan 4 C
827 33 LJUSDAL
55. 657 Kjellin, Margareta
Namsosplan 3
824 41 HUDIKSVALL
56. 650 Blomqvist, Stig Mattias
Överhogdal 1139
840 90 YTTERHOGDAL
Överhogdal 13:1, 13:3
57. 649 Blomqvist, Per
Radhusgatan 41
860 30 SÖRBERGE
Överhogdal 13:4
58. 649 Blomqvist, Ove
Johannisberg 1054

840 10 LJUNGAVERK

59. 649 JM Blomkvists dödsbo
c/o Blomkvist
Överhogdal 1127
840 90 YTTERHOGDAL



T 58-96 Domsbilaga IV Motparter till Ruvhten Sijte (område T för vinterbete)

Nr i TR:s doms bilaga 1-2	Namn	Fastighet	Anm
1.	422 Långström, Jonas Erland Pl 1120 842 96 LJUSNEDAL	Funäsdalen 1:2	
2.	413 Klockervold, Bror Ivar Pl 1080 840 96 LJUSNEDAL	Funäsdalen 1:3, 60:1, 60:8	
3.	418 Ljungberg, Johan Erik Svegsvägen 14 840 95 FUNÄSDALEN	Funäsdalen 1:5	
4.	372 Ljungberg, Anna-Karin 373 Samma adress		
5.	406 Jonsson, Karl-Erik Pl 1129 840 96 LJUSNEDAL	Funäsdalen 1:6	
6.	Utgår		

7. Utgår
8. 453 Persson Maggie Funäsdalen 3:24
Tjärngatan 21
842 33 SVEG
9. 435 Norberg, Birgitta
Åkervägen 3
840 95 FUNÄSDALEN
10. 421 Lundin, Yvonne
Sjövik 21 Sjöbacken
148 92 ÖSMO
-
11. 450 Ohlsson, Sylvia
PI 1107
840 96 LJUSNEDAL
12. 465 Staffansson, Staffan Funäsdalen 3:51
Strandvägen 35
840 95 FUNÄSDALEN
13. 416 Larsson, Karl Olof Funäsdalen 3:52
Box 19
840 97 BRUKSVALLARNA
14. 362 Backén, John Rune Funäsdalen 4:13, 4:40
Strandvägen 23
840 95 FUNÄSDALEN
4:40 motsvarar tidigare 4:4 o. 4:11
- 14½. 362 Backén, Unni Margareta
Jämtlandsgatan 56
842 32 SVEG

23. 377 Dahlsten, Nils Lennart Funäsdalen 13:7
Tullvägen 5
840 95 FUNÄSDALEN
24. 378 Dahlsten, Gustav Nils-Erik
Samma adress
25. 381 Eklund, Christin Funäsdalen 13:10
Räbbmogatan 18
865 00 ALNÖ
26. 408 Jonsson, Ruth Elise Funäsdalen 15:6
Fjällnäs 201
840 98 TÄNNDALEN
27. 382 Eriksson, John Erik Funäsdalen 15:7
Reläsvägen 3, 2 tr
722 24 VÄSTERÅS
28. 384 Eriksson, Per Funäsdalen 45:23
Söromsjön 623
840 95 FUNÄSDALEN
15:9 o 45:21 har upp-
gått i 45:23
29. 495 Ås, Per Arvid Funäsdalen 15:14
Fjällnäs 202
840 98 TÄNNDALEN
30. 492 Ås, Kjell Evert
Atlasvägen 39, 6 tr
131 34 NACKA
31. 491 Åhs, Märta Aina
Herrhagsvägen 25
791 75 FALUN
32. 494 Ås, Johan Olof (Olle)
Levigatan 21
840 93 HEDE

33. 452 Persson, Ingrid Marianne
Prästgränd 6
840 93 HEDE
34. 493 Ås, Karl Gustaf (Kalle)
Söromsjön 606
840 95 FUNÄSDALEN
35. 434 Norberg, Jan
Strandvägen 34
840 95 FUNÄSDALEN
Funäsdalen 16:5, 117:1
36. 447 Olofsson, Olof (Olle) Konrad
Söromsjön 615
840 95 FUNÄSDALEN
Funäsdalen 16:23
37. 684 Olofsson, Kristian John Halvar
Säljevägen 43
780 51 DALA-JÄRNA
Funäsdalen 17:22
38. 683 Olofsson, Ann-Christin
Samma adress
39. 370 Busk, Nils Göran
Friggagränd 5
183 73 TÄBY
Funäsdalen 19:26,67:1
40. 369 Busk, Hans Åke
Svärdlångsvägen 25 A
120 60 ÅRSTA
41. 480 Tronsson, Karl
Mässlingen 2
840 95 FUNÄSDALEN
Funäsdalen 20:12
42. 478 Tronsson, Bertil

Rörosvägen 36
840 95 FUNÄSDALEN

43. 481 Tronsson, Kjell
Nybovägen 6 B
832 43 FRÖSÖN
44. 361 Andersson, Ann-Marie
Nybovägen 6 A
832 43 FRÖSÖN
45. 479 Tronsson, Johnny
Vallonvägen 27
825 30 IGGESUND
46. 430 Myhr, Johan Olof Arvid Funäsdalen 22:19
Fack 82
840 97 BRUKSVALLARNA
47. 475 Thor-Jonasson, Sigrid Eivor Kristina Funäsdalen 24:26
Thorbygget
840 95 FUNÄSDALEN
48. 457 Rolén, Per Ingebrikt Funäsdalen 25:11, 25:12
Tänningevägen
840 96 TÄNNDALEN
49. Utgår
50. 487 Wagenius, Halvor Elof Funäsdalen 26:19
Vivallsvägen 21
840 95 FUNÄSDALEN
51. 427 Moen, Bror Allan Funäsdalen 26:23

Rådmansgatan 9
783 00 SÄTER

52. 428 Moen, Göran Otto
Winqvists gata 7 A
776 30 HEDEMORA
53. 429 Moen, Gerda Anette
Box 405
783 32 SÄTER
54. 429 Moen, Gudrun Naemi Anita
Björkbackan
840 95 FUNÄSDALEN
55. 490 Åkerström, Fred Arne
Box 21
840 95 FUNÄSDALEN
Funäsdalen 28:5
56. 424 Martinsson, Olof Mattias
Fjällsol 41
840 95 FUNÄSDALEN
Funäsdalen 28:18
57. 425 Martinsson, Sven Mauritz
Poppelvägen 2 A
774 41 AVESTA
58. 415 Kroné, Maria
Odengatan 10 C
774 41 AVESTA
59. 476 Tjern, Elin
PI 322
790 90 SÄRNA
60. 469 Sundin, Emil G.
Box 50
840 94 TÄNNÄS
Funäsdalen 29:6
Tännäs kyrkby 13:7
61. 682 Nyström, Åke I:son
Box 61
Funäsdalen 29:10

124 21 BANDHAGEN

62. 680 Aspenberg, Lars
Nils Lövgrens väg 2
128 64 SKÖNDAL
63. 681 Nyström, Björn Bosson
Sibeliusgången 34
164 76 KISTA
64. 686 Spännare, Bo Johan
Strindbergsgatan 32
115 31 STOCKHOLM
65. 685 Spännare, Carl Henrik
Älvkarleövägen 12
115 43 STOCKHOLM
66. 687 Sundin, John Erik
Lövstigen 2
842 33 SVEG
67. 687 Norell, Inez Gunvor
Postvägen 5
840 30 RÄTAN
68. 687 Sundin, Emil Gunnar
Kyrkbyn Box 50
840 94 TÄNNÄS
69. 687 Mårtensson, Ingeborg Birgitta
Norrgården 885
840 93 HEDE
70. Utgår
71. 419 Ljungberg, Karin
Rörosvägen 27
840 95 FUNÄSDALEN
Funäsdalen 29:21
72. 441 Nordlinder, Karin Inger Therese
Svallbäcken
840 95 FUNÄSDALEN
Funäsdalen 30:4

73. 397 Jonasson, Johan Mauritz Funäsdalen 30:7
Åsargatan 28
840 95 FUNÄSDALEN
74. 440 Nordlinder, Mats Kristian Funäsdalen 30:12
Nyhemsvägen 12
840 95 FUNÄSDALEN
75. 442 Nylén, Karin Elisabet Funäsdalen 36:11
Isätra Oppgården 4061
733 92 SALA
76. 467 Ström, Kurt Yngve Funäsdalen 40:3
Box 119
840 97 BRUKSVALLARNA
77. 466 Ström, Eivor Gudrun Kristina
Samma adress
78. 464 Slättan, Curt Olof Sune Funäsdalen 41:3
Box 35
840 97 BRUKSVALLARNA
79. 414 Klockervold, Marie Funäsdalen 42:3
PI 1080
840 96 LJUSNEDAL
80. 489 Wagenius, Peter Funäsdalen 42:9
Box 80
840 97 BRUKSVALLARNA
81. 437 Norberg, Herman Paulus Funäsdalen 42:16
Ramundberget
840 97 BRUKSVALLARNA

82. 463 Sjölund, Karl Mauritz
Box 39
840 98 TÄNNDALEN Funäsdalen 46:2
83. 379 Dahlsten, Härje
Färgargränd 30
831 51 ÖSTERSUND Funäsdalen 48:1
84. 393 Hammar, Sven-Erik
Rörosvägen 67
840 95 FUNÄSDALEN Funäsdalen 52:1
- ~~85. 392 Hammar, Nils-Ove
Rörosvägen 68
840 95 FUNÄSDALEN~~
86. 391 Hammar, Karin Ingrid Gunilla
Studentvägen 26
752 34 UPPSALA
87. 371 Busk Jonas Olof
Olenvägen 2
840 95 FUNÄSDALEN Funäsdalen 71:1
88. 436 Norberg, Bror
Västra Fågelvägen 7
842 33 SVEG Funäsdalen 78:1, Tännäs kyrk-
by 7:7
89. 433 Norberg, Allan
Storgatan 20 B
840 93 HEDEI
90. Norberg, Karl Uno
Ljusnedal 1180
840 96 LIUSNEDAL
91. 438 Norberg, Gun Lena Birgitta
Koldalsvägen 2
132 41 SALTSJÖ-BOO
92. 439 Norberg, Lorentz Carl-Erik
Borensvägen 33
120 52 ÅRSTA

93. 387 Fahlén, Mats
Fågelvägen 8
842 33 SVEG
Funäsdalen 89:1
94. 386 Fahlén, Ingalill
Samma adress
95. 388 Frisk, Eva Annita
Box 62
840 95 FUNÄSDALEN
Funäsdalen 103:1
96. 247 Bäckelin, Olof
Hansbygget 7010
841 91 SVEG
Glöte 1:4
97. 295 Osterling, Runa Elisabet
Adress okänd
98. 252 Danielsson, Dan Erik
Gröns väg 138
835 31 KROKOM
99. 274 Kakko, Ragnhild Margareta
Linsell 3451
842 91 SVEG
100. 300 Thunell, Erik Gustaf
Linsell 3452
842 91 SVEG
101. 301 Thunell, Olle Anders
Linsell 3450
842 91 SVEG
102. 251 Kangas Danielsson, Barbro
295 1073 Västansjö
860 25 KOVLAND

103. 289 Nilsson, Olof Sigvard Glöte 1:6
Loftgatan 1
842 32 SVEG
104. 288 Nilsson, John Ragnar
Skogsstigen 3
820 91 VEMHÅN
105. 245 Bergström, Maud Karin Birgitta Glöte 1:7, 1:15
Fjällnäsgratan 8 B
162 66 VÄLLINGBY
106. 313 Östlund, Bror Ingemar Glöte 1:21
Snårvindevägen 138
165 74 VÄLLINGBY
(HÄSSELBY?)
107. 285 Mattsson, Agda Emilia Glöte 2:2, 2:7, 8:9, 8:27
Loftgatan 2 B
842 32 SVEG
108. 286 Matsson, Sigrid Christine
Folkkungagatan 8 B, 6 tr
753 36 UPPSALA
109. 263 Frisk, Per-Olov Glöte 2:6, 10:20
Högbysjön 1100
890 31 ARNÄSVALL
110. 259 Frisk, Hans-Erik
Rosenbäcksallén 31
871 61 HÄRNÖSAND
111. 261 Frisk, Margareta
Hörmsgatan 2285 B
892 92 DOMSJÖ

112. 302 Wahlberg, Birgitta
Kärrhagsgatan 48
603 80 NORRKÖPING Glöte 3:12
- 112 a 279 Olofsson, Alf
280 Glöte 7345
842 91 SVEG Glöte 4:19
- 112 ½ 302 Wahlberg, Thomas Krister
Samma adress Glöte 8:28
113. 243 Backman, Berit
Långkärrsvägen 20
141 38 HUDDINGE Glöte 7:8
114. 268 Jonasson, Elisabeth
Fack 47
840 85 LOFSDALEN
115. 290 Nordh, Karin
Växjö 3238
821 94 BOLLNÄS
116. 310 Östling, Jan Olof
Ringvägen 55
827 33 LJUSDAL Glöte 7:10
117. 288 Nilsson, John Ragnar
Skogsstigen 3
820 91 VEMHÅN Glöte 7:20
- Se nr 104 ovan
118. 292 Olofsson, Alf Ture
Glöte 7345 Glöte 8:11

842 91 SVEG

- | | | | |
|-----------|---|------------------------|-----------------|
| 119. 285 | Mattsson, Agda | Glöte 8:16, 8:18, 8:20 | Se nr 107 ovan |
| 120. 292 | Olofsson, Alf Ture | | Se nr 118 ovan |
| 121. 286 | Mattsson, Sigrid Christine | | Se nr 108 ovan |
| | | | |
| 122. 294 | Olofsson, Otto Ingemar
Glöte 7122
842 91 SVEG | Glöte 8:22 | |
| | | | |
| 123. 293. | Olofsson, Lars Olof
Norra Vägen 26
955 32 RÅNEÅ | | |
| | | | |
| 124. 307 | Östling, Anna-Lisa
Glöte 7320
842 91 SVEG | | |
| | | | |
| 125. 260 | Frisk, Karin
Glöte 7358
842 91 SVEG | | |
| | | | |
| 126. 310 | Östling, Jan-Olof
Ringvägen 55
827 33 LJUSDAL | | Se nr 116 ovan. |
| | | | |
| 127. 292 | Olofsson, Alf Ture | Glöte 8:35 | Se nr 118 ovan |
| | | | |
| 128. 298 | Stenberg, John
Glöte 7375
842 91 SVEG | Glöte 12:8 | |
| | | | |
| 129. 299 | Stenberg, Karin
Samma adress | | |

130. 276 Larsson, Astrid Linnéa
Solvägen 15
791 74 FALUN
Glöte 14:5
131. 277 Lindholm, Erik
Svartåvallen 7175
842 91 SVEG
Glöte 14:6
132. 278 Lindholm, Maivor
Samma adress
133. 262 Frisk, Per Erik
Glöte 7415
842 91 SEG
Glöte 14:46
- 134 286 Mattsson, Sigrid Christine
Glöte 15:3, 15:4, 15:5
Se nr 108 ovan
135. 284 Martinsson, Sven Alf
Virkesvägen 5
872 00 KRAMFORS
Glöte 21:1
- 136 283 Martinsson, Marianne Gunilla Ingegerd
Marmorvägen 18
834 33 BRUNFLO
137. 282 Martinsson, Karl Birger
Lövstigen 4
842 33 SVEG
138. 256 Fohlin, Britt Karolina
Fjällvägen 19
842 32 SVEG
Glöte 23:1
140. 257 Fohlin, Lars Olov
Samma adress
139. 287 Nilsson, Bertil Edvard
Samma adress

141. 238 Östlunds dödsbo, Emil Anders LillhärdaIs kyrkby 8:5
Erland
Pl 1056
840 80 LILLHÄRDAL
142. 186 Eriksson, Karin LillhärjådaIen 1:1
Lillhärjeåbygget 7390
842 91 SVEG
143. 244 Backman, Sven Emil Lofsdalen 1:129, 25:1
Box 15
840 85 LOFSDALEN
144. 291 Näslund, Bror-Olof Lofsdalen 26:1
Box 9
840 85 LOFSDALEN
145. 371 Busk, Olle Malmagen 4:25 Se nr 87 ovan
146. 413 Klockervold, Bror Se nr 2 ovan
147. 4 Andersson, Eivor Marie RånddaIen 2:8
Box 190
840 93 HEDE
148. 6 Andersson, Dagmar Irene
Samma adress
149. 42 Holmkvist, Lilly Dorotea RånddaIen 2:9
Råndalen
840 93 HEDE

150. 23 Eriksson, Anders Oskar
Samma adress
151. 30 Göransson, Nils-Erik
Samma adress
152. 113 Persson, Per Harald Sune Rånddalen 2:10
Östbergsvägen 18 B
832 44 FRÖSÖN
153. 115 Olofsson, Karin Ingrid Margareta
Odenskogsvägen 58
831 61 ÖSTERSUND
154. 32 Halvarsson, Alf Ingvar Mattias
Råndalen
840 93 HEDE
155. 79 Moberg, Gerd Inger Barbro
Mariehamngatan 6, 1 tr
164 71 KISTA
156. 130 Rohlén, Ida Gunhild Christin
Ljusbergsvägen 8 C
840 93 HEDE
157. 63 Lans, Sigrid Maud Elisabeth
Hemslöjdsvägen 4, 5 tr
167 31 BROMMA
158. 22 Eriksen, Marianne Rånddalen 3:4
Hedeviken 690
840 93 HEDE
159. 113 Persson, Per Harald Sune Se nr 152 ovan
160. 115 Olofsson, Karin Ingrid Margareta Se nr 153 ovan
161. 159 Wallin, Aina
Bölesgatan 3
840 93 HEDE

162. 110 Persson, Gunnar
Prästgränd 6
840 93 HEDE
163. 124 Persson, Per Einar
Tjärngatan 21
842 33 SVEG
164. 107 Persson, Per Oskar Arne
Råndalen
840 93 HEDE
165. 48 Jonasson, Karin Hjördis Mari-Ann
Hedeviken 732
840 93 HEDE
166. 112 Persson, Nils Olof Göran
Råndalen
840 93 HEDE
167. 109 Persson, Bertil
Trumpetvägen 69
643 47 ESKILSTUNA
168. 3 Andersson, Erik Anders Bertil
Långtjärmsgatan 1
840 93 HEDE
169. 19 Dahlin, Karin Astrid Elisabeth
Pl 3346
840 93 HEDE
170. 4 Andersson, Eivor Marie Se nr 147 ovan
171. 6 Andersson, Dagmar Irene Se nr 148 ovan
172. 117 Persson, Jan Erik
Linsell 3759
842 91 SVEG
173. Sjöström, Stefan
Överberg 3124
842 94 SVEG
174. Sjöström, Karin
Ekedalsgatan 49 O
414 68 GÖTEBORG
175. Linner, Stig Arne Ingemar

Postvägen 5
863 34 SUNDSBRUK

176. Linner, Toni Kristina Susanne
Lingonstigen 6
842 33 SVEG
177. Linner, Siv Annika Johanna
Lingonstigen 6
842 33 SVEG
178. 122 Persson, Margit
Linsell 3421
842 91 SVEG
179. 126 Persson, Ragnar
Loftgatan 6
842 33 SVEG
180. 670 Bergström, Lars
Box 49
840 93 HEDE Rånddalen 3:9
181. 96 Nyström, Inez Pauline
Råndalen
840 93 HEDE Rånddalen 4:2
182. 158 Söder, Estrid
Råndalsvägen 3340
840 93 HEDE
183. 151 Sundt, Carl Olof
Bomans väg 19
791 46 FALUN Rånddalen 4:18
184. 151 Göransson, Carl Göte
Box 18
840 93 HEDE Rånddalen 4:20

185. 129 Pettersson, Sonja Rånddalen 8:1
Hjortronstigen 6
195 44 MÄRSTA
186. 7 Andersson, Solbritt
Tingvallavägen 30 A
195 31 MÄRSTA
- 186 a. 483 Tännäs gemensamhetsskog Tännäs Kyrkbyn s:1
c/o Eskilsson
Fack 77
840 94 TÄNNÄS
- 186 b. 484 Tännäs Kyrkbys samfällighets- Kyrkbyns samfällighet
förening
Box 158
840 94 TÄNNÄS
- 186 c. 485 Tännäs-Valmåsen, Malmagen och Samfällid mark för Tännäs, Vallmåsens, Malmagens
Funäsdalens byars samfällighets- och Funäsdalens byar
förening
c/o Staffansson
Strandvägen 35
840 95 FUNÄSDALEN
187. 363 Bergman, Jan Olov Ingebrikt Tännäs kyrkby 1:1, 1:6
Fack 1
840 94 TÄNNÄS
188. 366 Bergman-Weiss, Inga Kristina Tännäs kyrkby 1:3
Tomtebergavägen 57
145 68 NORSBORG
189. 365 Bergman, Karin Elisabet
Trumstedtsvägen 3 C
840 90 YTTERHOGDAL
190. 420 Myhr, Kerstin Johanna Tännäs kyrkby 2:3
Box 10
840 97 BRUKSVALLARNA
191. 431 Myhr, John Ove Christer

Samma adress

192. 473 Svensson, Sven Uno
Box 31
840 94 TÄNNÄS
193. 496 Östrman, Sigrid Eivor
Fjällvägen 27 B
842 31 SVEG
Tännäs kyrkby 4:4
194. 396 Håkansson, Kerstin Linnea
PI 1005
840 80 LILLHÄRDAL
-
195. 471 Svensson, Per Manfred
Box 19
840 94 TÄNNÄS
Tännäs kyrkby 5:25
196. 404 Jonsson, Jenny
Eriksbergsvägen 49
831 43 ÖSTERSUND
Tännäs kyrkby 6:4
197. 461 Sandvold, Karin Ottilia
Vallarvägen 25
840 95 FUNÄSDALEN
Tännäs kyrkby 6:5
198. 451 Persson, Karl Bror Ove
Humlegränd 6
507 31 BRÄMHULT
199. 423 Magnusson, Olle
Box 87
840 94 TÄNNÄS
Tännäs kyrkby 6:34
200. 389 Fundin, Bror Gunnar
Tännäs kyrkby 8:7, 48:1

Box 38
840 94 TÄNNÄS

201. 390 Fundin, John Arvid
Box 111
840 94 TÄNNÄS

202. 462 Semmingsson, Mats
Box 25
840 94 TÄNNÄS

Tännäs kyrkby 8:9, 25:3, 25:4,
25:5, 30:3

203. 456 Rindborg, Tom
Fatburs Brunnsgatan 11, 4 tr
118 28 STOCKHOLM

Tännäs kyrkby 16:2, 36:1

204. 455 Rindborg, Max
Gesällgatan 19
722 20 VÄSTERÅS

205. 432 Nilsson, Olof
Lillekärr S 180
425 31 HISINGS KÄRRA

Tännäs kyrkby 17:16, 22:5

206. 460 Sandberg, Karin
Oxelgränd 30
182 45 ENEBYBERG

207. 383 Ericsson, Mats
Box 160
840 94 TÄNNÄS

Tännäs kyrkby 20:2

208. 364 Östman, Sigrid Eivor
Fjällvägen 27 B
842 31 SVEG

Tännäs kyrkby 20:3

209. 364 Östman, Sigurd Ingemar
Samma adress
210. 470 Sundin, Oskar
Fack 30
840 94 TÄNNÄS
Tännäs kyrkby 21:6
211. 412 Kjellgren, Annica
Box 135
840 94 TÄNNÄS
Tännäs kyrkby 22:4
212. 411 Kjellgren, Annelie
Box 60
840 94 TÄNNÄS
213. 444 Olofsson, Karl Erik
Box 29
840 94 TÄNNÄS
Tännäs kyrkby 22:9
214. 443 Olofsson, Jon Olov
Box 32
840 94 TÄNNÄS
215. 410 Jonsson, Vivi Birgitta Petronella
Bergfotsvägen
852 34 SUNDSVALL
Tännäs kyrkby 28:2
216. 402 Jonsson, John Ingvar
Tvärgatan 52 C
802 82 GÄVLE
Tännäs kyrkby 28:3
217. 398 Jonsson, Birgit Linnea
Box 75
840 94 TÄNNÄS
218. 449 Olsson, Anita Ingeborg
Box 19

680 51 STÖLLET

- | | | | | |
|-------|-----|--|--------------------|-------------|
| 219. | 417 | Larsson, Sven Johnny
Fack 64
840 94 TÄNNÄS | Tännäs kyrkby 43:1 | |
| 220. | 374 | Dahlgren, Sören Christer
Box 17
840 94 TÄNNÄS | Tännäs kyrkby 46:1 | |
| 221. | 375 | Dahlgren, Mats Roger
Samma adress | | |
| <hr/> | | | | |
| 222. | 407 | Jonsson, Karl Manfred
Box 21
840 94 TÄNNÄS | Tännäs kyrkby 47:8 | |
| 223. | 474 | Thomsson, Ulf
Vallarvägen 27
840 95 FUNÄSDALEN | Tännäs kyrkby 49:1 | |
| 224. | 472 | Svensson, Fritz Arvid
Box 105
840 94 TÄNNÄS | Tännäs kyrkby 52:1 | |
| 225. | 472 | Hallin, Karin Erika
Tegvägen 8
832 53 FRÖSÖN | | |
| 226. | 459 | Svensson, Anders
Bentzels väg 8
443 51 LERUM | Valmåsen 1:2 | |
| 227. | 459 | Svensson, Anders | Valmåsen 1:6 | Se ovan 226 |

228. 448 Olofsson, Per-Martin
Box 62
840 94 TÄNNÄS

Valmåsen 5:1

229. 307 Östling, Anna-Lisa

Djursvallen 1:4

Se ovan nr 124

230. 260 Frisk, Karin

Se ovan nr 125

41

5

5

5

5

T 58-96 Domsbilaga V Motparter till Handölsdalens och Tossåsens
samebyar (område HTO2 för vinterbete)

	Nr i TR:s domsbilaga 1-2	Namn	Fastighet	Anm
1.	631	Hungefält, Ingrid Anita Kolsätt 8514 842 93 SVEG	Kolsätter 5:9	
2.	632	Hungefält, Sten Erik Einar Samma adress		
3.	350	Persson, Henning Ytterberg 4403 842 92 SVEG	Ytterberg 7:1	
4.	318	Eriksson, Anna-Britt Dalagatan 10 C 842 32 SVEG	Ytterberg 11:6	
5.	319	Eriksson, Erik Svante Ytterberg 4444 842 92 SVEG		
6.	320	Eriksson, Ingrid Linnea Kyrkogatan 3 842 32 SVEG		
7.	344	Nilsson, Astrid Ida Birgitta Box 119 830 51 OFFERDAL		
	636	Olofsson, Olof Henric Älvros 8182 842 92 SVEG	Älvros kyrkby 10:14	
9.	627	Grip, Eva S M Älvros 8305 842 92 SVEG	Älvros kyrkby 10:18	
10.	357	von Zeipel, Anita G Landsvägen 11 820 40 JÄRVSJÖ	Älvros kyrkby 13:8	

- | | | | |
|-----|-----|---|---------------------------------------|
| 11. | 358 | von Zeipel, Jan
samma adress | |
| 12. | 626 | Eriksson, Olov Georg
Olskatan 3
842 32 SVEG | Älvros kyrkby 16:3 |
| 13. | 625 | Eriksson, Anna-Lisa
samma adress | |
| 14. | 629 | Holm, Ingrid
Ringvägen 8
842 33 SVEG | Älvros kyrkby 21:2, 21:7 |
| 15. | 630 | Holm, Karl-Axel
Råsundavägen 103
171 37 SOLNA | |
| 16. | 628 | Holm, Bertil
Bergsgatan 15
841 00 ÅNGE | |
| 17. | 636 | Olofsson, Olof Henric
Älvros 8182
842 92 SVEG | |
| 18. | | Utgår | |
| 19. | 354 | Banér, Sten
Sjöo
740 82 ÖRSUNDSBRO | Överberg 19:31, 19:33
19:34, 38:13 |

T 58-96 Domsbilaga VI Motparter till Mittådalens och Handölsdalens samebyar (område MH 1 för vinterbete)

Nr i TR:s doms bilaga 1-2	Namn	Fastighet	Anm
1. 480	Tronsson, Karl Messlingen 2 840 95 FUNÄSDALEN	Messlingen 1:8	
2. 478	Tronsson, Bertil Rörosvägen 36 840 95 FUNÄSDALEN		
3. 481	Tronsson, Kjell Nybovägen 6 B 832 43 FRÖSÖN		
4. 361	Andersson, Ann-Marie Nybovägen 6 A 832 43 FRÖSÖN		
5. 479	Tronsson, Johnny Vallonvägen 27 825 30 IGGESUND		
6. 151	Sundt, Carl Olof Bomans väg 19 791 46 FALUN	Särvsjön 1:3	
7. 125	Persson, Per Olof Särvsjön 840 93 HEDE	Särvsjön 3:4	
8. 135	Schultz, Inger Fasanvägen 10 A 468 30 VARGÖN		

9. 123 Persson, Otto
Särvsjön
840 93 HEDE
10. 151 Wästin, Sigge Särvsjön 3:7
Färjestadsgatan 10
840 93 HEDE
11. 151 Wästin, Anitha
Samma adress

T 58-96 Domsbilaga VII Motparter till Mittådalens och Handölsdalens samebyar
(område MH3 för vinterbete)

	Nr i TR:s domsbilaga 1-2	Namn	Fastighet	Ans
1.	41	Hellberg, Ann-Mari Hvilan 14 D 795 30 RÄTTVIK	Hede kyrkby 8:32	
2.	64	Larsson, Christer Inger Grannes väg 3125 840 93 HEDE	Hede kyrkby 3:31	
3.	65	Larsson, Torsten Ingvar Box 108 840 93 HEDE	Hede kyrkby 13:14	
4.	100	Olofsson, Henry Stiftelsegatan 5 840 93 HEDE	Hede kyrkby 35:4	
5.	145	Sundeberg, Karl Olof Östra Åsvägen 3304 840 93 HEDE	Hede kyrkby 35:5	
6.	143	Sundeberg, Ingegerd Samma adress		
7.	66	Lek, Sigrid Lilian Råndalsvägen 3370 840 93 HEDE	Hede kyrkby 47:7	47:7 o 47:8 motsvarar ti- digare 47:1
8.	128	Pettersson, Ejvor Alice Bölesgatan 1 840 93 HEDE	Hede kyrkby 47:8	

- | | | | |
|-----|-----|--|------------------------|
| 9. | 40 | Hedréén, Ingrid
Box 27
840 93 HEDE | Hede kyrkby 48:1 |
| 10. | 97 | Näs, Sven Gösta
Bastugatan 19
840 93 HEDE | Hede kyrkby 61:1 |
| 11. | 98 | Näs, Ulla-Britt Solveig
Samma adress | |
| 12. | 68 | Lindblad, Greger
Rändalsvägen 3340
840 93 HEDE | Hede kyrkby 77:1 |
| 13. | 84 | Mårtensson, Kristina
Tallgränd 6
852 38 SUNDSVALL | Hedeviken 2.:12 |
| 14. | 85 | Mårtensson, Åsa
Svartviksvägen 37
862 33 KVISSLEBY | |
| 15. | 157 | Särhagen, Ulla
Östmarksgatan 13
123 42 FARSTA | Hedeviken 13:10, 13:15 |
| 16. | 138 | Stenberg, Göran
Samma adress | |
| 17. | 106 | Olsson, Eivor Marianne
Hedeviken 728
840 93 HEDE | Hedeviken 13:23 |
| 18. | 105 | Olsson, Olof Lennart
Samma adress | |
| 19. | 103 | Olsson, Anders
Samma adress | |

Rannsjö 11:1

Se nr 36 ovan

20.	161	Vestlund, Erik Hedeviken 730 840 93 HEDE
21.	24	Eriksson, Erik Alvar Hedeviken 690 840 93 HEDE
22.	47	Jonasson, Ingemar Hedeviken 732 840 93 HEDE
23.	137	Steinholtz, Nils Erik Stickvägen 8 831 61 ÖSTERSUND
24.	24	Eriksson, Erik Alvar
25.	160	Westlund, Einar Hedeviken 654 840 93 HEDE
26.	163	Westlund, Tord Hedeviken 680 840 93 HEDE
27.	47	Jonasson, Ingemar
28.	671	Banér, Sten Johan Eskil Sjöö 740 82 ÖRSUNDSBRO
29.	340	Lennartsson, Gunnar Herrö 5026 842 94 SVEG

Herrö 12:5, 12:12, 12:17

Herrö 13:5

Lillhärds kyrkby 48:1

Linsell 19:1

Nordanhån 4:16

Nordanhån 5:1

Ransjö 8:10

T 58-96 Domsbilaga VIII Motparter till Mittådalens och Handölsdalens samebyar (reservområde RMH för vinterbete)

Nr i TR:s domsbilaga 1-2	Namn	Fastighet	Anm
1.	333	Jonsson, Anders Karl-Gustav Byvallen 4056 842 94 SVEG	Byvallen 2:17
2.	329	Halvarsson, Jöns Erik Fröjas väg 35 149 33 NYNÄSHAMN	Byvallen 5:8
3.	584	Waara, Sigrid Britta Kristina (Sig-Britt) Valla 1607 832 96 FRÖSÖN	Fåssjö 6:12
4.	497	Almberg-Odelberg, Karin Ingrid Elisabet Brånan 301 840 31 ÅSARNA	
5.	607	Odelberg, Nils Jan Sigvard Samma adress	
6.	613	Waara, Eva Lisa David Bagares gata 6, 502 111 38 STOCKHOLM	
7.	614	Waara, Anna Maja Studentvägen 22, 44 A 752 34 UPPSALA	
8.	639	Svensson, Sven Ove Tillströms väg 14 640 61 STALLARHOLMEN	Kolsätter 4:2, 4:4

9. 640 Tegnander, Kerstin Ingegärd Kolsätter 4:6
Maltesholmsvägen 163
165 62 HÄSSELBY
10. 634 Larsson, Gertrud Gulli
Sammetsvägen 12
742 76 VÄSTERÅS
11. 631 Hungefält, Ingrid Anita Kolsätter 9:9, 10:8
Kolsätt 8514
842 93 SVEG
12. 632 Hungefält, Sten Erik Einar
Samma adress
13. Utgår
14. 196 Hansson, Hans-Ove Lillhärals kyrkby 49:1
Elandes 1077
840 80 LILLHÄRDAL
15. 206 Jonasson, Tord Lennart Lillhärals kyrkby 58:3
Ängslundsvägen 12
820 10 ARBRÅ
16. 200 Johansson, Ingeborg
Lövstigen 4
842 33 SVEG
17. 189 Eriksson, Svea Olingdal 1:1
Box 20
840 80 LILLHÄRDAL
18. 174 Birgersson, Siv Vivi-Ann
Singögatan 41
253 72 HELSINGBORG

19. 171 Andersson, Margit Kristina
Stenyxgatan 12
723 53 VÄSTERÅS
20. 173 Bengtsson, Bengt Fredrik
Levigatan 7
840 93 HEDE
21. 181 Dunér, Annika
Linnégatan 76
413 08 GÖTEBORG
22. 183 Dunér, Rune Nils Gunnar
Vänortsgatan 12 A
431 60 MÖLNDAL
23. 190 Dunér, Sonja Kerstin (tidigare Fox)
Lunnrunan 30
423 46 TORSLANDA
24. 188 Eriksson, Lars Olof
Lillhårdalsvägen 14 B
842 31 SVEG
25. 202 Johansson, Maria
Dalbovägen 4 D
191 45 SOLLENTUNA
26. 201 Johansson, Lars Mikael
Blomstervägen 12 B
737 44 FAGERSTA
27. 235 Svensson, Rut Birgit
Glissjöberg 3180
842 94 SVEG
28. 185 Eriksson, Johan Stefan
Lillhårdalsvägen 14 B
842 31 SVEG
29. 187 Eriksson, Lars Magnus
Samma adress
30. 236 Svensson, Elisabeth
c/o Karlsson
Backren 8
840 40 LILLHÄRDAL

DAL

ÖT

n 1 A, läg 30
RG

on.

Marie

Olingdal 5:5, 7:3

RDAL

2

Orrmo 10:12

4, 4

ärd

5

E

Orrmo 11:12

Se nr 35 ovan

E

Orrmo 11:13

se nr 35 ovan

Anders
d 2

s Johan
13
RA FRÖLUNDA

Huckers väg 11
840 80 LILLHÄRDAL

- | | | | |
|-------|-----|---|----------------------------------|
| 62. | 191 | Halvarsson, Ingela
Torvalla by 2634
831 92 ÖSTERSUND | |
| 63. | 192 | Halvarsson, Irja
Blåbärsstigen 22
842 33 SVEG | |
| 64 | 184 | Eriksdotter, Barbro | Sunnanå 16:5 .Se nr 58 ovan |
| 64 a. | 203 | <hr/> Johansson, Severin, box 23, LILLHÄRDAL Sunnanå 17:13 | |
| 65. | 324 | Trygg, Leif Ingemar
Remmen 8452
842 93 SVEG | Ulvkälla 4:9 |
| 66. | 324 | Johnzon, Sven Robert
Ulvkälla 1603
842 31 SVEG | |
| 67. | 324 | Fors, Carina
Ulvkälla 1603
842 31 SVEG | |
| 68. | 599 | Johansson, Olof Sverker
Östansjö 562
840 90 YTTERHOGDAL | Ytterhogdals-Östansjö 10:15 |
| 69. | 609 | Pettersson, Elvi
Runskogsvägen 19
191 48 SOLLENTUNA | Ytterhogdals-Östansjö 12:9 |
| 70. | 622 | Öhlén, Karin Birgitta
Box 127
840 90 YTTERHOGDAL | Ytterhogdals-Östansjö 37:1 |

71. 621 Öhlén, Bengt Asbjörn
Samma adress
72. 182 Dunér, Rune Åsen 1:3
Kanalvägen 32
590 72 LJUNGSBRO
73. 222 Olofsson, Erika Maria Åsen 3:5
Sveavägen 28
191 44 SOLLENTUNA
74. 224 Borgs, Ruth Ingeborg
(tidigare Olofsson)
Bävervägen 62
191 39 SOLLENTUNA
75. 211 Mårtensson, Signe Dagmar
Mjölonvägen 21
803 36 GÄVLE
76. 218 Olofsson, John Emanuel Åsen 3:9 Se nr 35 ovan
77. 179 Dovlin, Artur Johannes Åsen 4:4, 8:1
Åsen 6305
840 80 LILLHÄRDAL
78. 180 Dovlin, Ida Kristina
Samma adress
79. 172 Annemalm, Berndt Olov Åsen 6:13
Skolmästaregatan 46
602 10 NORRKÖPING
80. 210 Lundin, Kerstin Märith Ingeborg
Klumpgatan 46
941 34 PITEÅ

T 58-96 Domsbilaga IX Motparter till Ruvhten Sijte och Mittådalens sameby (område TM för vinterbete)

	Nr i TR:s doms bilaga 1-2	Namn	Fastighet	Anm
1.	303	Wallström, Anna Emilia Härjedalsgatan 11 B 842 32 SVEG	Glöte 1:10	
2.	255	Eriksson, Per Åke Rudolf Linsell 3525 842 91 SVEG		
3.	264	Galli, Britt Gökärtvägen 12 183 44 TÄBY		
4.	250	Carlsson, Ulf Kalmarsundsparken 29 392 47 KALMAR		
5.	249	Carlsson, Per Kyrkvägen 3 183 75 TÄBY		
6.	305	Öhrner, Gunnel Ångegatan 33 831 36 ÖSTERSUND		
7.	254	Eriksson, John Erland Mineralvägen 8 691 45 KARLSKOGA		
8.	247	Bäckelin, Olov Rune Hansbygget 7010 842 91 SVEG	Glöte 7:4	
9.	247	Bäckelin, Siv Irene Samma adress		

10. 302 Stenberg, Per Erik
Glöte 7220
842 91 SVEG Glöte 8:6
11. 302 Stenberg, Ulla
Samma adress
12. 294 Olofsson, Otto Ingemar
Glöte 7172
842 91 SVEG Glöte 10:10
13. 266 Hägglund, Helge
Glöte 7435
842 91 SVEG Glöte 10:11
14. 303 Wallström, Anna Emilia
Glöte 12:4 Se nr 1-6 ovan
15. 255 Eriksson, Per Åke Rudolf
16. 264 Galli, Britt
17. 250 Carlsson, Ulf
18. 249 Carlsson, Per
19. 305 Öhrner, Gunnel
20. 258 Fredlund, Signe Inger Kristina
Songvägen 6
703 76 ÖREBRO Linsell 5:9
21. 248 Carlsson, Lars-Åke
Samma adress

22. 281 Lundin, Erik
Lofsgatan 4 B
842 32 SVEG
Linsell 13:11
23. 304 Ängerfors, Lars Olov
Linsell 7393
842 91 SVEG
24. 650 Blomqvist, Stig Mattias
Överhogdal 1139
840 90 YTTERHOVDAL
Överhogdal 14:13
25. 651 Blomqvist, Ally
Överhogdal 1127
840 90 YTTERHOVDAL
26. 658 Nilsson, Ing-Marie
Kvarsebovägen 124
618 00 KOLMÅRDEN
Överhogdal 16:6
27. 659 Persson, Lars Jonas
Box 884
740 60 ÖRBYHUS
Överhogdal 17:3
28. 656 Fredriksson, Svea
Överhogdal 1233
840 90 YTTERHOVDAL
Överhogdal 26:6
29. 651 Blomqvist, Ally
Överhogdal 30:1
Se ovan nr 25

Handwritten scribbles and marks in the top right corner.



Hede socken

Förteckning

Nr	Part/fastighetsägare	Tidigare fastighetsbeteckning	Nuvarande fastighetsbeteckning
1	Ahlnäs, Elsy Furubovägen 27 840 93 HEDE	Kyrkbyn 8:30	Härjedalen Hede Kyrkby 8:30
2	Ahlnäs, Per-Göte Furubovägen 27 840 93 HEDE	Furuliden 3:10 Kyrkbyn 8:30	Härjedalen Furuliden 3:10 Härjedalen Hede Kyrkby 8:30
3	Andersson, Bertil Långtjärngatan 1 840 93 HEDE	Råndalen 3:4	Härjedalen Råndalen 3:4
4	Andersson, Eivor Box 190 840 93 HEDE	Råndalen 2:8 Råndalen 3:4	Härjedalen Råndalen 2:8 Härjedalen Råndalen 3:4
5	Andersson, Göran Långå 1092 840 93 HEDE	Långå 7:21	Härjedalen Långå 7:21
6	Andersson, Irene Box 190 840 93 HEDE	Råndalen 2:8 Råndalen 3:4	Härjedalen Råndalen 2:8 Härjedalen Råndalen 3:4
7	Andersson, Solbritt Tingvallavägen 30 A 195 31 MÄRSTA	Råndalen 8:1	Härjedalen Råndalen 8:1
8	Andersson, Sven Backvägen 1042 840 93 HEDE	Kyrkbyn 1:45	Härjedalen Hede Kyrkby 1:45
9	Asp, Tommy Hedeviken 604 840 93 HEDE	Viken 6:12	Härjedalen Hedeviken 6:12
10	Backman, Karl Erik Högen 1 840 95 FUNÅSDALEN	Långå 1:8 Medskogen 1:19	Härjedalen Långå 1:8 Härjedalen Medskogen 1:19
11	Backman, Per Arne Klockarberget 872 840 93 HEDE	Kyrkbyn 33:15	Härjedalen Hede Kyrkby 33:15
12	Backman, Per Göte Särvsjövägen 11 840 93 HEDE	Kyrkbyn 31:1	Härjedalen Hede Kyrkby 31:1
13	Bengtsson, Margot Slalomvägen 31 791 31 FALUN	Kyrkbyn 20:15	Härjedalen Hede Kyrkby 20:15

Hejde socken

Nr	Part/fastighetsägare	Tidigare fastighetsbeteckning	Nuvarande fastighetsbeteckning
14	Bergström, Olov Håkan Långå 1164 840 93 HEDE	Långå 14:14	Härjedalen Långå 14:14
15	Binetti, Zaida PO Box 2142 Los Gatos CA 95031 USA	Viken 6:12	Härjedalen Hede Viken 6:12
16	Björns, Kerstin Hedeviken 704 840 93 HEDE	Viken 3:4 Viken 4:12	Härjedalen Hede Viken 3:4 Härjedalen Hede Viken 4:12
17	Blomkvist, Tore Valter Långå 1122 840 93 HEDE	Långå 8:8 Långå 9:8	Härjedalen Långå 8:8 Härjedalen Långå 9:8
18	Dahl, Sten-Erik PI 1115 840 93 HEDE	Långå 13:14 Långå 14:5	Härjedalen Långå 13:14 Härjedalen Långå 14:5
19	Dahlin, Astrid PI 3346 840 93 HEDE	Råndalen 3:4	Härjedalen Råndalen 3:4
20	Ek, Sonja Tallmostigen 28 842 33 SVEG	Särvsjön 1:13	Härjedalen Särvsjön 1:13
21	Emanuelsson, Eva Tuppens Väg 17 781 64 BORLÄNGE	Långå 17:14	Härjedalen Långå 17:14
22	Erikssen, Marianne Råndalen 840 93 HEDE	Råndalen 3:4	Härjedalen Råndalen 3:4
23	Eriksson, Anders Råndalen 840 93 HEDE	Råndalen 2:9	Härjedalen Råndalen 2:9
24	Eriksson, Erik Alvar Hedeviken 690 840 93 HEDE	Viken 6:9 Viken 8:1 Viken 14:8 Viken 14:9	Härjedalen Hede Viken 6:9 Härjedalen Hede Viken 8:1 Härjedalen Hede Viken 14:8 Härjedalen Hede Viken 14:9
25	Eriksson, Gunnel Borlunda 13 241 93 ESLÖV	Kyrkbyn 20:15	Härjedalen Hede Kyrkby 20:15
26	Eriksson, Hasse Hedeviken 658 840 93 HEDE	Viken 21:1	Härjedalen Hede Viken 21:1

Heide socken

Nr	Part/fastighetsägare	Tidigare fastighetsbeteckning	Nuvarande fastighetsbeteckning
27	Eriksson, Sixten Råndalen 840 93 HEDE	Råndalen 2:9	Härjedalen Råndalen 2:9
28	Eriksson, Stefan Långå 1065 840 93 HEDE	Långå 4:5	Härjedalen Långå 4:5
29	Grym, Signe Hedeviken 692 840 93 HEDE	Viken 6:13 Viken 6:14	Härjedalen Hedeviken 6:13 Härjedalen Hedeviken 6:14
30	Göransson, Anna-Lisa Råndalen 840 93 HEDE	Råndalen 2:9	Härjedalen Råndalen 2:9
31	Göransson, Maj Ingegärd Rönnvägen 2 B 830 05 JÄRPEN	Husberget 2:1	Härjedalen Husberget 2:1
32	Halvarsson, Alf Råndalen 840 93 HEDE	Råndalen 2:10	Härjedalen Råndalen 2:10
33	Halvarsson, Hugo Råndalen 840 93 HEDE	Råndalen 4:13	Härjedalen Råndalen 4:13
34	Halvarsson, Ivan Tjädervägen 44 183 41 TÄBY	Råndalen 2:10	Härjedalen Råndalen 2:10
35	Hansson, Birgitta Kopparlagargränd 6 831 51 ÖSTERSUND	Viken 6:12	Härjedalen Hedeviken 6:12
36	Hansson, Sigrid Fordmovägen 4 840 93 HEDE	Viken 6:12	Härjedalen Hedeviken 6:12
37	Hansson, Tore Östra Åsvägen 3317 840 93 HEDE	Kyrkbyn 28:19 Kyrkbyn 64:1	Härjedalen Hede Kyrkby 64:7
38	Hedin, Sven Arvid Box 83 840 93 HEDE	Kyrkbyn 6:4	Härjedalen Hede Kyrkby 6:4
39	Hedin, Uno Storgatan 1 840 93 HEDE	Kyrkbyn 6:18	Härjedalen Hede Kyrkby 6:18

Hede socken

Nr	Part/fastighetsägare	Tidigare fastighetsbeteckning	Nuvarande fastighetsbeteckning
66	Lek, Lilian Råndalsvägen 3370 840 93 HEDE	Kyrkbyn 47:1	Härjedalen Hede Kyrkby 47:1
67	Liljedahl-Myhr, Yvonne Långå 1050 840 93 HEDE	Långå 1:9	Härjedalen Långå 1:9
68	Lindblad, Sveg Greger Råndalsvägen 3340 840 93 HEDE	Kyrkbyn 8:31 Kyrkbyn 77:1	Härjedalen Hede Kyrkby 8:31 Härjedalen Hede Kyrkby 77:1
69	Loo, Alf Långå 1074 840 93 HEDE	Långå 23:1	Härjedalen Långå 23:1
70	Loo, Elsa Långå 1061 840 93 HEDE	Långå 4:1	Härjedalen Långå 4:1
71	Loo Eriksson, Lena Långå 1065 840 93 HEDE	Långå 4:5	Härjedalen Långå 4:5
72	Loo, Per-Alrik Långå 1061 840 93 HEDE	Långå 5:2	Härjedalen Långå 5:2
73	Lunnehed, Ivan Villavägen 12 840 93 HEDE	Kyrkbyn 34:2	Härjedalen Hede Kyrkby 34:2
74	Lunnehed, Karin Villavägen 12 840 93 HEDE	Kyrkbyn 34:2	Härjedalen Hede Kyrkby 34:2
75	Lunnehed, Kurt Box 88 840 93 HEDE	Kyrkbyn 34:2	Härjedalen Hede Kyrkby 34:2
76	Långström, Helmer Tallmostigen 28 842 33 SVEG	Särvsjön 1:13	Härjedalen Särvsjön 1:13
77	Mättson, Knut Alfred Inger Grannes Väg 16 840 93 HEDE	Kyrkbyn 1:3	Härjedalen Hede Kyrkby 1:3
78	Mattsson, Birgitta Norra Strandvägen 13 832 41 FRÖSON	Viken 4:23	Härjedalen Hede Viken 4:23

Heide socken

Nr	Part/fastighetsägare	Tidigare fastighetsbeteckning	Nuvarande fastighetsbeteckning
79	Moberg, Gerd Råndalen 840 93 HEDE	Råndalen 2:10	Härjedalen Råndalen 2:10
80	Myhr, Gösta Långå 1050 840 93 HEDE	Långå 1:9	Härjedalen Långå 1:9
81	Myhr, Per Hedeviken 656 840 93 HEDE	Viken 6:12	Härjedalen Hedeviken 6:12
82	Myhr, Rune Hedeviken 694 840 93 HEDE	Viken 6:12	Härjedalen Hedeviken 6:12
83	Mårtensson, Karl Erik Morgården 885 840 93 HEDE	Viken 9:3 Viken 14:12 Viken samfällighet	Härjedalen Hedeviken 9:3 Härjedalen Hedeviken 14:12
84	Mårtensson, Kristina Tallgränd 6 852 38 SUNDSVALL	Viken 2:12	Härjedalen Hedeviken 2:12
85	Mårtensson, Åsa Parkgatan 11 852 38 SUNDSVALL	Viken 2:12	Härjedalen Hedeviken 2:12
86	Nilsson, Inez Gunborg Prästvägen 7 840 93 HEDE	Råndalen 2:10	Härjedalen Råndalen 2:10
87	Nilsson, Ingebrikt Box 102 840 44 OVIKEN	Långå 19:3	Härjedalen Långå 19:3
88	Nordin, Alva Långå 1072 840 93 HEDE	Långå 1:7 Långå 1:10 Långå 1:11 Långå 6:12 Långå 6:13	Härjedalen Långå 1:7 Härjedalen Långå 1:10 Härjedalen Långå 1:11 Härjedalen Långå 6:12 Härjedalen Långå 6:13
89	Nordin, Eva Långå 1072 840 93 HEDE	Långå 1:7 Långå 1:10 Långå 1:11 Långå 6:12 Långå 6:13	Härjedalen Långå 1:7 Härjedalen Långå 1:10 Härjedalen Långå 1:11 Härjedalen Långå 6:12 Härjedalen Långå 6:13
90	Nordkvist, Alva Medskogsbygget 840 93 HEDE	Medskogen 3:1	Härjedalen Medskogen 3:1

Hede socken

Nr	Part/fastighetsägare	Tidigare fastighetsbeteckning	Nuvarande fastighetsbeteckning
91	Nordkvist, Herje Lärargatan 5 840 93 HEDE	Kyrkbyn 1:16 Kyrkbyn 2:2	Härjedalen Hede Kyrkby 1:16 Härjedalen Hede Kyrkby 2:2
92	Nordkvist, Per Gunnar Tallmostigen 28 842 33 SVEG	Särvsjön 1:13	Härjedalen Särvsjön 1:13
93	Nordkvist, Sven Bertil Ängsvägen 3 194 41 UPPLANDS VÄSBY	Kyrkbyn 1:16 Kyrkbyn 2:2	Härjedalen Hede Kyrkby 1:16 Härjedalen Hede Kyrkby 2:2
94	Nordström, Gullt Bölesgatan 8 840 93 HEDE	Kyrkbyn 6:4	Härjedalen Hede Kyrkby 6:4
95	Nyberg, Gerd Fack 111 840 93 HEDE	Kyrkbyn 7:5	Härjedalen Hede Kyrkby 7:5
96	Nyström, Inez Kyrkogatan 11 842 32 SVEG	Råndalen 1:2 Råndalen 1:3 Råndalen 1:5 Råndalen 2:3 Råndalen 4:2	Härjedalen Rånddalen 1:2 Härjedalen Rånddalen 1:3 Härjedalen Rånddalen 1:5 Härjedalen Rånddalen 2:3 Härjedalen Rånddalen 4:2
97	Näås, Sven-Gösta Bastugatan 19 840 93 HEDE	Kyrkbyn 15:12 Kyrkbyn 61:1	Härjedalen Hede Kyrkby 15:12 Härjedalen Hede Kyrkby 61:1
98	Näås, Ulla-Britt Bastugatan 19 840 93 HEDE	Kyrkbyn 15:12 Kyrkbyn 61:1	Härjedalen Hede Kyrkby 15:12 Härjedalen Hede Kyrkby 61:1
99	Olofsson, Bernhard Smedvägen 6 840 93 HEDE	Ransjö 1:5	Härjedalen Rannsundet 1:5
100	Olofsson, Henry Stiftelsegatan 5 840 93 HEDE	Kyrkbyn 35:4	Härjedalen Hede Kyrkby 35:4
101	Olsén, Bertil Breda Gränd 3 614 00 SÖDERKÖPING	Långå 4:1	Härjedalen Långå 4:1
102	Olsén, Bror PI 1066 840 93 HEDE	Långå 4:1	Härjedalen Långå 4:1

Hede socken

Nr	Part/fastighetsägare	Tidigare fastighetsbeteckning	Nuvarande fastighetsbeteckning
103	Olsson, Anders Hedeviken 728 840 93 HEDE	Viken 13:23	Härjedalen Hedeviken 13:23
104	Olsson, Bertil Box 74 840 93 HEDE	Kyrkbyn 29:17	Härjedalen Hede Kyrkby 29:17
105	Olsson, Lennart Hedeviken 728 840 93 HEDE	Viken 13:23	Härjedalen Hedeviken 13:23
106	Olsson, Marianne Hedeviken 728 840 93 HEDE	Viken 13:23	Härjedalen Hedeviken 13:23
107	Persson, Arne Råndalen 840 93 HEDE	Råndalen 3:4 Råndalen 6:2	Härjedalen Rånddalen 3:4 Härjedalen Rånddalen 6:2
108	Persson, Bengt Krokebro 371 92 KARLSKRONA	Kyrkbyn 20:15	Härjedalen Hede Kyrkby 20:15
109	Persson, Bertil Trumpetvägen 69 633 47 ESKILSTUNA	Råndalen 3:4 Viken 6:13 Viken 6:14	Härjedalen Rånddalen 3:4 Härjedalen Hedeviken 6:13 Härjedalen Hedeviken 6:14
110	Persson, Gunnar Prästgränd 6 840 93 HEDE	Råndalen 3:4 Råndalen 3:6	Härjedalen Rånddalen 3:4 Härjedalen Rånddalen 3:6
111	Persson, Gunnel Ransundet 840 93 HEDE	Ransjö 1:4	Härjedalen Rannsundet 1:4
112	Persson, Göran Råndalen 840 93 HEDE	Råndalen 3:4 Råndalen 6:2	Härjedalen Rånddalen 3:4 Härjedalen Rånddalen 6:2
113	Persson, Harald Östbergsvägen 18 B 832 44 FRÖSÖN	Råndalen 2:10 Råndalen 3:4	Härjedalen Rånddalen 2:10 Härjedalen Rånddalen 3:4
114	Persson, Henry Långå 1099 84093 HEDE	Långå 7:16 Långå 11:8	Härjedalen Långå 11:14
115	Persson, Ingrid Odenskogsvägen 58 831 61 ÖSTERSUND	Råndalen 2:10 Råndalen 3:4	Härjedalen Rånddalen 2:10 Härjedalen Rånddalen 3:4

Hede socken

Nr	Part/fastighetsägare	Tidigare fastighetsbeteckning	Nuvarande fastighetsbeteckning
116	Persson, Ingvar Postgatan 4 840 93 HEDE	Långå 7:16 Långå 11:8	Härjedalen Långå 11:14
117	Persson, Jan-Erik Linsell 3759 842 91 SVEG	Råndalen 3:4	Härjedalen Råndalen 3:4
118	Persson, Karl Ivar Rannsundet 840 93 HEDE	Ransjö 1:7	Härjedalen Rannsundet 1:7
119	Persson, Kjell Pt 4182 810 10 TORSÅKER	Ransjö 1:4	Härjedalen Rannsundet 1:4
120	Persson, L, dödsbo Tallmostigen 28 842 33 SVEG	Särvsjön 1:13	Härjedalen Särvsjön 1:13
121	Persson, Leif Hovsäter 6662 824 00 HUDIKSVALL	Ransjö 1:4	Härjedalen Rannsundet 1:4
122	Persson, Margit Linsell 3421 842 91 SVEG	Råndalen 3:4	Härjedalen Råndalen 3:4
123	Persson, Otto Särvsjön/Jonsson/ 840 93 HEDE	Särvsjön 3:4	Härjedalen Särvsjön 3:4
124	Persson, Per Einar Tjærngatan 21 842 33 SVEG	Råndalen 3:4	Härjedalen Råndalen 3:4
125	Persson, Per Olof Särvsjön 840 93 HEDE	Särvsjön 3:4	Härjedalen Särvsjön 3:4
126	Persson, Ragnar Lofsgatan 6 842 33 SVEG	Råndalen 3:4	Härjedalen Råndalen 3:4
127	Persson, Tony Taptogränd 18 831 38 ÖSTERSUND	Långå 4:1	Härjedalen Långå 4:1
128	Petterson, Eivor Bölesgatan 1 840 93 HEDE	Kyrkbyn 47:1	Härjedalen Hede Kyrkby 47:1

Hede socken

Nr	Part/fastighetsägare	Tidigare fastighetsbeteckning	Nuvarande fastighetsbeteckning
129	Pettersson, Sonja Hjortronstigen 6 195 44 MÅRSTA	Råndalen 8:1	Härjedalen Råndalen 8:1
130	Rohlén, Gunhild Råndalen 840 93 HEDE	Råndalen 2:10	Härjedalen Råndalen 2:10
131	Rösegård, Artur Lennart Storgatan 22 B 840 93 HEDE	Kyrkbyn 5:14	Härjedalen Hede Kyrkby 5:14
132	Salomonsson, Per Martin Medskogen 840 93 HEDE	Medskogen 1:7 Medskogen 1:15	Härjedalen Medskogen 1:7 Härjedalen Medskogen 1:15
133	Sandström, Dagmar Wemergatan 7 840 93 HEDE	Kyrkbyn 6:4	Härjedalen Hede Kyrkby 6:4
134	Sandvald, Gun Smedsvägen 6 840 93 HEDE	Ransjö 1:5	Härjedalen Rannsundet 1:5
135	Schultz, Inger Sandvägen 1 842 33 SVEG	Särvsjön 3:4	Härjedalen Särvsjön 3:4
136	Skogman, Marita Källängsvägen 69 181 44 LIDINGÖ	Kyrkbyn 1:27 Kyrkbyn 26:12	Härjedalen Hede Kyrkby 1:27 Härjedalen Hede Kyrkby 26:12
137	Steinholtz, Nils Erik Stickvägen 8 831 61 ÖSTERSUND	Viken 14:8	Härjedalen Hede Viken 14:8
138	Stenberg, Göran Östmarksgatan 13 123 42 FARSTA	Viken 8:6 Viken 13:10 Viken 13:15	Härjedalen Hede Viken 8:6 Härjedalen Hede Viken 13:10 Härjedalen Hede Viken 13:15
139	Sundberg, Gösta Hedeviken 692 840 93 HEDE	Viken 6:13 Viken 6:14	Härjedalen Hede Viken 6:13 Härjedalen Hede Viken 6:14
140	Sundberg, Olof Fjätgatan 12 842 32 SVEG	Viken 6:13 Viken 6:14	Härjedalen Hede Viken 6:13 Härjedalen Hede Viken 6:14
141	Sundeberg Bäck, Birgitta Levigatan 19 840 93 HEDE	Långå 19:3	Härjedalen Långå 19:3

Hede socken

Nr	Part/fastighetsägare	Tidigare fastighetsbeteckning	Nuvarande fastighetsbeteckning
142	Sundeberg, Hans-Göran Långå 1114 840 93 HEDE	Långå 19:3	Härjedalen Långå 19:3
143	Sundeberg, Ingegerd Östra Åsvägen 3304 840 93 HEDE	Kyrkbyn 35:5	Härjedalen Hede Kyrkby 35:5
144	Sundeberg, Ingemar Rörosvägen 7 840 95 FUNÄSDALEN	Långå 19:3	Härjedalen Långå 19:3
145	Sundeberg, Karl-Olof Östra Åsvägen 3304 840 93 HEDE	Kyrkbyn 35:5	Härjedalen Hede Kyrkby 35:5
146	Sundin, Alvar Rörosvägen 9 840 95 FUNÄSDALEN	Långå 11:7	Härjedalen Långå 11:7
147	Sundin, Elsa Långå 1134 840 93 HEDE	Långå 19:3	Härjedalen Långå 19:3
148	Sundin, John Långå 1102 840 93 HEDE	Långå 11:7	Härjedalen Långå 11:7
149	Sundin, Lilly Långå 1102 840 93 HEDE	Långå 11:7	Härjedalen Långå 11:7
150	Sundin, Margaret Rörosvägen 9 840 95 FUNÄSDALEN	Långå 11:7	Härjedalen Långå 11:7
151	Sundt, Carl Olof Bomans väg 19 791 46 FALUN	Färjesundet 1:3 Kyrkbyn 41:1 Råndalen 4:18 Råndalen 4:20 Särvsjön 1:3 Särvsjön 1:5 Särvsjön 3:7	Härjedalen Färjesundet 1:3 Härjedalen Hede Kyrkby 41:1 Härjedalen Råndalen 4:18 Härjedalen Råndalen 4:20 Härjedalen Särvsjön 1:3 Härjedalen Särvsjön 1:5 Härjedalen Särvsjön 3:7
152	Sundt, Per Olof Sonfjällsgatan 10 840 93 HEDE	Kyrkbyn 33:2 Kyrkbyn 72:1	Härjedalen Hede Kyrkby 33:2 Härjedalen Hede Kyrkby 72:1
153	Svensson, Anita St.Göransgatan 122 112 45 STOCKHOLM	Viken 7:11	Härjedalen Hedeviken 7:11

Hejde socken

Nr	Part/fastighetsägare	Tidigare fastighetsbeteckning	Nuvarande fastighetsbeteckning
154	Svensson, Christer Härjedalsvägen 3 840 93 HEDE	Ransjö 1:2	Härjedalen Rannsundet 1:1
155	Svensson, Hans Hedeviken 640 840 93 HEDE	Viken 1:7	Härjedalen Hedeviken 1:7
156	Svensson, Lars Hedeviken 710 840 93 HEDE	Viken 1:7	Härjedalen Hedeviken 1:7
157	Särhagen, Ulla Östmarksgatan 13 123 42 FARSTA	Viken 8:6 Viken 13:10 Viken 13:15	Härjedalen Hedeviken 8:6 Härjedalen Hedeviken 13:10 Härjedalen Hedeviken 13:15
158	Söder, Estrid Råndalsvägen 3340 840 93 HEDE	Råndalen 1:2 Råndalen 1:3 Råndalen 1:5 Råndalen 2:3 Råndalen 4:2	Härjedalen Råndalen 1:2 Härjedalen Råndalen 1:3 Härjedalen Råndalen 1:5 Härjedalen Råndalen 2:3 Härjedalen Råndalen 4:2
159	Wallin, Aina Bölesgatan 3 840 93 HEDE	Råndalen 3:4 Råndalen 3:6	Härjedalen Råndalen 3:4 Härjedalen Råndalen 3:6
160	Vestlund, Einar Hedeviken 654 840 93 HEDE	Viken 14:11	Härjedalen Hedeviken 14:18
161	Vestlund, Erik Hedeviken 730 840 93 HEDE	Viken 14:3	Härjedalen Hedeviken 14:3
162	Vestlund, Göte Hedeviken 686 840 93 HEDE	Viken 8:6	Härjedalen Hedeviken 8:6
163	Westlund, Per-Erik Hedeviken 716 840 93 HEDE	Viken 14:11	Härjedalen Hedeviken 14:19
164	Yngve, Christin Postgränd 1 840 93 HEDE	Kyrkbyn 18:12 Kyrkbyn 19:9 Viken 1:8 Viken 7:12	Härjedalen Hede Kyrkby 18:12 Härjedalen Hede Kyrkby 19:9 Härjedalen Hedeviken 1:8 Härjedalen Hedeviken 7:12
165	Yngve, Stefan Postgränd 2 F 840 93 HEDE	Kyrkbyn 18:12 Kyrkbyn 19:9 Viken 1:8 Viken 7:12	Härjedalen Hede Kyrkby 18:12 Härjedalen Hede Kyrkby 19:9 Härjedalen Hedeviken 1:8 Härjedalen Hedeviken 7:12

Hede socken

Nr	Part/fastighetsägare	Tidigare fastighetsbeteckning	Nuvarande fastighetsbeteckning
166	Åslund, Ingrid Långå 1144 840 93 HEDE	Långå 17:9	Härjedalen Långå 17:9
167	Åslund, John Alvar Långå 1144 840 93 HEDE	Långå 17:9	Härjedalen Långå 17:9
168	Åström, Bengt Lärargatan 1 840 93 HEDE	Kyrkbyn 52:1	Härjedalen Hede Kyrkby 52:1
169	Åström, Karin Lärargatan 1 840 93 HEDE	Kyrkbyn 52:1	Härjedalen Hede Kyrkby 52:1
170	Östling, Klary Hedeviken 616 840 93 HEDE	Viken 6:4	Härjedalen Hedeviken 6:4

Lillhärnäs socken

Nr	Part/fastighetsägare	Tidigare fastighetsbeteckning	Nuvarande fastighetsbeteckning
171	Andersson, Kristina Stenyxgatan 12 723 53 VÄSTERÅS	Olingdal 1:1	Härjedalen Olingdal 1:1
172	Annemalm, Bernt Skolmästaregatan 46 602 10 NORRKÖPING	Åsen 6:13	Härjedalen Åsen 6:13
173	Bengtsson, Bengt Levigatan 7 840 93 HEDE	Olingdal 1:1	Härjedalen Olingdal 1:1
174	Birgersson, Siv Vivi-Ann Simgögaran 41 253 72 HELSINGBORG	Olingdal 1:1	Härjedalen Olingdal 1:1
175	Busk, Karin Margareta Forsbacka 4030 826-91 SÖDERHAMN	Kyrkbyn 58:2	Härjedalen Lillhärnäs Kyrkby 58:2
176	Busk, Lars Skrubbesvägen 10 840 80 LILLHÄRDAL	Kyrkbyn 58:2	Härjedalen Lillhärnäs Kyrkby 58:2
177	Busk, Per Skrubbesvägen 10 840 80 LILLHÄRDAL	Kyrkbyn 58:2	Härjedalen Lillhärnäs Kyrkby 58:2
178	Dovlin, Anders Byalagsgatan 6 E 703 60 ÖREBRO	Nordanhån 4:16	Härjedalen Nordanhån 4:16
179	Dovlin, Artur Åsen 6305 840 80 LILLHÄRDAL	Åsen 4:4 Åsen 8:1	Härjedalen Åsen 4:4 Härjedalen Åsen 8:1
180	Dovlin, Ida Kristina Åsen 6305 840 80 LILLHÄRDAL	Åsen 4:4 Åsen 8:1	Härjedalen Åsen 4:4 Härjedalen Åsen 8:1
181	Dunér, Gun Annika Linnégatan 76 413 08 GÖTEBORG	Olingdal 1:1	Härjedalen Olingdal 1:1
182	Dunér, Nils Viking Skagens Fyrs väg 9 423 40 TORSLANDA	Åsen 1:3	Härjedalen Åsen 1:3
183	Dunér, Rune Nils Gunnar Värnortsgatan 12 A 431 60 MÖLNDAL	Olingdal 1:1	Härjedalen Olingdal 1:1

Lillhårdals socken

Nr	Part/fastighetsägare	Tidigare fastighetsbeteckning	Nuvarande fastighetsbeteckning
184	Eriksdotter, Barbro PI-1123/Nilsson/ 840 80 LILLHÄRDAL	Sunnanå 16:4 Sunnanå 16:5	Härjedalen Sunnanå 16:4 Härjedalen Sunnanå 16:5
185	Eriksson, Johan Stefan Lillhårdalsvägen 14 B 842 31 SVEG	Olingdal 1:1	Härjedalen Olingdal 1:1
186	Eriksson, Karin Lillhärjeåbygget 7390 842 91 SVEG	Lillhärjeådalen 1:1	Härjedalen Lillhärjeådalen 1:1
187	Eriksson, Lars Magnus Lillhårdalsvägen 14 B 842 31 SVEG	Olingdal 1:1	Härjedalen Olingdal 1:1
188	Eriksson, Lars Olof Lillhårdalsvägen 14 B 842 31 SVEG	Olingdal 1:1	Härjedalen Olingdal 1:1
189	Eriksson, Svea Amanda Box 20 840 80 LILLHÄRDAL	Olingdal 1:1	Härjedalen Olingdal 1:1
190	Fox, Sonja Kerstin Runslingan 110 423 47 TORSLANDA	Olingdal 1:1	Härjedalen Olingdal 1:1
191	Halvarsson, Ingela PI 1103 840 80 LILLHÄRDAL	Sunnanå 16:4	Härjedalen Sunnanå 16:4
192	Halvarsson, Irja PI 1103 840 80 LILLHÄRDAL	Sunnanå 16:4	Härjedalen Sunnanå 16:4
193	Halvarsson, Yngve PI 1103 840 80 LILLHÄRDAL	Sunnanå 16:4	Härjedalen Sunnanå 16:4
194	Halvarsson, Osten PI 1103 840 80 LILLHÄRDAL	Sunnanå 16:4	Härjedalen Sunnanå 16:4
195	Hammarberg, Nora PI 1052 840 80 LILLHÄRDAL	Kyrkbyn 38:5 Sunnanå 16:4	Härjedalen Lillhårdals Kyrkby 38:5 Härjedalen Sunnanå 16:4
196	Hansson, Hans-Ove PI 1077 840 80 LILLHÄRDAL	Kyrkbyn 49:1	Härjedalen Lillhårdals Kyrkby 49:1

Lillhärda's socken

Nr	Part/fastighetsägare	Tidigare fastighetsbeteckning	Nuvarande fastighetsbeteckning
197	Hansson, Märta Box 98 840 80 LILLHÄRDAL	Sunnanå 16:4	Härjedalen Sunnanå 16:4
198	Henriksson, Ing-Marie Olingdal 5260 840 80 LILLHÄRDAL	Olingdal 5:5 Olingdal 7:3	Härjedalen Olingdal 5:5 Härjedalen Olingdal 7:3
199	Johansson, Henry PI 1117 840 80 LILLHÄRDAL	Sunnanå 17:9	Härjedalen Sunnanå 17:12
200	Johansson, Ingeborg Lövstigen 4 842 33 SVEG	Kyrkbyn 58:3	Härjedalen Lillhärda's Kyrkby 58:3
201	Johansson, Lars Gränsgatan 38 842 33 SVEG	Olingdal 1:1	Härjedalen Olingdal 1:1
202	Johansson, Maria Gränsgatan 38 842 33 SVEG	Olingdal 1:1	Härjedalen Olingdal 1:1
203	Johansson, Severin Box 23 840 80 LILLHÄRDAL	Sunnanå 17:9	Härjedalen Sunnanå 17:13
204	Jonasson, Arne Söromsjön 607 840 95 FUNÄSDALEN	Sunnanå 3:9	Härjedalen Sunnanå 3:9
205	Jonasson, Gudrun Söromsjön 607 840 95 FUNÄSDALEN	Sunnanå 3:9	Härjedalen Sunnanå 3:9
206	Jonasson, Tord Ängslundsvägen 12 820 10 ARBRÅ	Kyrkbyn 58:3	Härjedalen Lillhärda's Kyrkby 58:3
207	Jönsson, Gun Ingegerd Styrsögatan 5 253 72 HELSINGBORG	Olingdal 1:1	Härjedalen Olingdal 1:1
208	Larsson, Elsy Höckers Väg 9 840 80 LILLHÄRDAL	Sunnanå 16:4	Härjedalen Sunnanå 16:4
209	Liljemark, Bengt Prästvägen 15 840 93 HEDE	Nordanhån 5:1 Sunnanå 11:8	Härjedalen Nordanhån 5:1 Härjedalen Sunnanå 11:3

Lillhärjalds socken

Nr	Part/fastighetsägare	Tidigare fastighetsbeteckning	Nuvarande fastighetsbeteckning
210	Lundin, Kerstin Klumpgatan 46 941 34 PITEÅ	Åsen 6:13	Härjedalen Åsen 6:13
211	Mårtensson, Dagmar Mjölonvägen 21 803 36 GÄVLE	Åsen 3:5 Åsen 3:9	Härjedalen Åsen 3:5 Härjedalen Åsen 3:9
212	Nilsson, Ernst Grelsgårdsvägen 21 833 35 STRÖMSUND	Sunnanå 16:4	Härjedalen Sunnanå 16:4
213	Nilsson, Nils Anders Dalagatan 12 A 842 32 SVEG	Sunnanå 16:4	Härjedalen Sunnanå 16:4
214	Nordström, Alf Remontvägen 4 D 831 43 ÖSTERSUND	Kyrkbyn 19:9	Härjedalen Lillhärjalds Kyrkby 19:9
215	Olofsson, Gertrud Stackris 4620 831 94 ÖSTERSUND	Sunnanå 16:4	Härjedalen Sunnanå 16:4
216	Olofsson, Hans Johan Plantskolegränd 2 842 31 SVEG	Orrmo 11:13	Härjedalen Orrmo 11:13
217	Olofsson, Ingegerd Plantskolegränd 2 842 31 SVEG	Orrmo 10:12	Härjedalen Orrmo 10:12
218	Olofsson, John E Plantskolegränd 2 842 31 SVEG	Orrmo 10:12 Orrmo 11:12 Orrmo 11:13 Åsen 3:5 Åsen 3:9	Härjedalen Orrmo 10:12 Härjedalen Orrmo 11:12 Härjedalen Orrmo 11:13 Härjedalen Åsen 3:5 Härjedalen Åsen 3:9
219	Olofsson, John Rikard Plantskolegränd 2 842 31 SVEG	Orrmo 11:13	Härjedalen Orrmo 11:13
220	Olofsson, Jonas Emanuel Plantskolegränd 2 842 31 SVEG	Orrmo 11:13	Härjedalen Orrmo 11:13
221	Olofsson, Maria Orrmo 6011 840 80 LILLHÄRDAL	Orrmo 13:1	Härjedalen Orrmo 13:1
222	Olofsson, Maria Sveavägen 28 191 44 SOLLENTUNA	Åsen 3:5 Åsen 3:9	Härjedalen Åsen 3:5 Härjedalen Åsen 3:9

LillhärdaIs socken

Nr	Part/fastighetsägare	Tidigare fastighetsbeteckning	Nuvarande fastighetsbeteckning
223	Olofsson, Per Anders Plantskolegränd 2 842 31 SVEG	Orrmo 11:13	Härjedalen Orrmo 11:13
224	Olofsson, Rut Ingeborg Bävervägen 62 191 39 SOLLENTUNA	Åsen 3:5 Åsen 3:9	Härjedalen Åsen 3:5 Härjedalen Åsen 3:9
225	Persson, Evert Svedden 1088 840 80 LILLHÄRDAL	Kyrkbyn 48:1	Härjedalen LillhärdaIs Kyrkby 48:1
226	Persson, Signe Fucksvägen 8 857 52 SUNDSVALL	Orrmo 13:1	Härjedalen Orrmo 13:1
227	Sandin, Anders Box 123 840 80 LILLHÄRDAL	Sunnanå 16:4	Härjedalen Sunnanå 16:4
228	Sandin, Erland PI 1249 840 80 LILLHÄRDAL	Sunnanå 16:4	Härjedalen Sunnanå 16:4
229	Sandin, Jan Erik Box 1249 840 80 LILLHÄRDAL	Sunnanå 16:4	Härjedalen Sunnanå 16:4
230	Sandin, Leif Tunabacka 14, 2 tr 753 36 UPPSALA	Sunnanå 16:4	Härjedalen Sunnanå 16:4
231	Sandin, Nanny Stackris 4620 831 94 ÖSTERSUND	Sunnanå 16:4	Härjedalen Sunnanå 16:4
232	Silver, A M, dödsbo Kyrkbyn 840 80 LILLHÄRDAL	Sunnanå 16:4	Härjedalen Sunnanå 16:4
233	Silver, Nils Harry Skogsstigen 1 842 32 SVEG	Kyrkbyn 35:3 Kyrkbyn 38:5 Sunnanå 16:4	Härjedalen LillhärdaIs Kyrkby 35:3 Härjedalen LillhärdaIs Kyrkby 38:5 Härjedalen Sunnanå 16:4
234	Silver, Sven Olof Ekvägen 5 147 33 TUMBA	Kyrkbyn 38:5 Sunnanå 16:4	Härjedalen LillhärdaIs Kyrkby 38:5 Härjedalen Sunnanå 16:4
235	Svensson, Rut Birgit Glissjöberg 3180 842 94 SVEG	Olingdal 1:1	Härjedalen Olingdal 1:1

Lillhärjals socken

Nr	Part/fastighetsägare	Tidigare fastighetsbeteckning	Nuvarande fastighetsbeteckning
----	----------------------	-------------------------------	--------------------------------

236	Svensson, Sven Åke Rössgårdsvägen 18 840 80 LILLHÄRDAL	Olingdal 1:1	Härjedalen Olingdal 1:1
-----	--	--------------	-------------------------

237	Teodorsson, Ture Huggers Väg 7 840 80 LILLHÄRDAL	Orrmo 13:1	Härjedalen Orrmo 13:1
-----	--	------------	-----------------------

238	Östlund, Anders PI 1056 840 80 LILLHÄRDAL	Kyrkbyn 8:5	Härjedalen Lillhärjals Kyrkby 8:5
		Kyrkbyn 8:6	Härjedalen Lillhärjals Kyrkby 8:6
		Kyrkbyn 38:7	Härjedalen Lillhärjals Kyrkby 38:7

Linsells socken

Nr	Part/fastighetsägare	Tidigare fastighetsbeteckning	Nuvarande fastighetsbeteckning
239	Andersson, Allan Linsell 3412 842 91 SVEG	Linsell 9:13	Härjedalen Linsell 9:13
240	Andersson, Owe Linsell 3412 824 91 SVEG	Linsell 9:13	Härjedalen Linsell 9:13
241	Antonsson, Claes G:a Björlandav. 153 417 28 GÖTEBORG	Ransjö 2:2	Härjedalen Ransjö 2:2
242	Antonsson, Ing-Mari G:a Björlandav. 153 417 28 GÖTEBORG	Ransjö 2:2	Härjedalen Ransjö 2:2
243	Backman, Berit Långkärrsvägen 20 141 38 HUDDINGE	Glöte 7:8	Härjedalen Glöte 7:8
244	Backman, Sven Box 15 840 85 LOFSDALEN	Lofsdalen 1:129 Lofsdalen 25:1	Härjedalen Lofsdalen 1:129 Härjedalen Lofsdalen 25:1
245	Bergström, Birgitta Tumultgränd 126 162 46 VÄLLINGBY	Glöte 1:7 Glöte 1:15	Härjedalen Glöte 1:7 Härjedalen Glöte 1:15
246	Brun, Lars Börjegatan 3 A 752 24 UPPSALA	Linsell 13:10	Härjedalen Linsell 13:10
247	Bäckelin, Olof Hansbygget 842 91 SVEG	Glöte 1:4 Glöte 7:4	Härjedalen Glöte 1:4 Härjedalen Glöte 7:4
248	Carlsson, Lars-Åke Sångvägen 6 703 76 ÖREBRO	Linsell 5:9	Härjedalen Linsell 5:9
249	Carlsson, Per Kyrkvägen 3 183 75 TÄBY	Glöte 1:10 Glöte 5:18 Glöte 12:4	Härjedalen Glöte 1:10 Härjedalen Glöte 5:18 Härjedalen Glöte 12:4
250	Carlsson, Ulf Kalmarsundsparken 29 392 47 KALMAR	Glöte 1:10 Glöte 5:18 Glöte 12:4	Härjedalen Glöte 1:10 Härjedalen Glöte 5:18 Härjedalen Glöte 12:4
251	Vennberg, Anna Karin Box 111 860 25 KOVLAND	Glöte 1:4	Härjedalen Glöte 1:4

Linsells socken

Nr	Part/fastighetsägare	Tidigare fastighetsbeteckning	Nuvarande fastighetsbeteckning
252	Danielsson, Dan Erik Gröns väg 138 835 31 KROKOM	Glöte 1:4	Härjedalen Glöte 1:4
253	Edlund, Karin Storgatan 62 824 00 HUDIKSVALL	Linsell 13:10	Härjedalen Linsell 13:10
254	Eriksson, John Mineralvägen 8 691 45 KARLSKOGA	Glöte 1:10 Glöte 5:18	Härjedalen Glöte 1:10 Härjedalen Glöte 5:18
255	Eriksson, Åke Linsell 3525 842 91 SVEG	Glöte 1:10 Glöte 5:18 Glöte 12:4	Härjedalen Glöte 1:10 Härjedalen Glöte 5:18 Härjedalen Glöte 12:4
256	Fohlin, Brita Fjällvägen 19 842 32 SVEG	Glöte 23:1	Härjedalen Glöte 23:1
257	Fohlin, Lars Fjällvägen 19 842 32 SVEG	Glöte 23:1	Härjedalen Glöte 23:1
258	Fredlund, Inger Sångvägen 6 703 76 ÖREBRO	Linsell 5:9	Härjedalen Linsell 5:9
259	Frisk, Hans-Erik Rosenbäckshallén 31 871 61 HÄRNÖSAND	Glöte 2:6 Glöte 10:20	Härjedalen Glöte 2:6 Härjedalen Glöte 10:20
260	Frisk, Karin Glöte 7358 842 91 SVEG	Djursvallen 1:4 Glöte 8:22	Härjedalen Djursvallen 1:4 Härjedalen Glöte 8:22
261	Frisk, Kristina Margareta Backe 1200 890 26 MOLIDEN	Glöte 2:6 Glöte 10:20	Härjedalen Glöte 2:6 Härjedalen Glöte 10:20
262	Frisk, Per-Erik Glöte 7415 842 91 SVEG	Glöte 14:46	Härjedalen Glöte 14:46
263	Frisk, Per Olov Högby sjön 1100 890 31 ARNÄSVALL	Glöte 2:6 Glöte 10:20	Härjedalen Glöte 2:6 Härjedalen Glöte 10:20
264	Galli, Britt Gökårtvägen 12 183 44 TÄBY	Glöte 1:10 Glöte 5:18 Glöte 12:4	Härjedalen Glöte 1:10 Härjedalen Glöte 5:18 Härjedalen Glöte 12:4

Linsells socken

Nr	Part/fastighetsägare	Tidigare fastighetsbeteckning	Nuvarande fastighetsbeteckning
265	Halvarsson, Sonja Linsell 3750 842 91 SVEG	Linsell 11:9 Linsell 11:10	Härjedalen Linsell 11:9 Härjedalen Linsell 11:10
266	Hägglund, Helge Glöte 7435 842 91 SVEG	Glöte 10:11	Härjedalen Glöte 10:11
267	Johnson, Kerstin Tyrvägen 8 182 65 DJURSHOLM	Linsell 13:10	Härjedalen Linsell 13:10
268	Jonasson, Elisabeth Fack 47 840 85 LOFSDALEN	Glöte 7:8	Härjedalen Glöte 7:8
269	Jonzon, Anders Walleriusvägen 9 752 36 UPPSALA	Linsell 13:10	Härjedalen Linsell 13:10
270	Jonzon, Greger Stallvägen 6 131 50 SALTSJÖ- DUVNÄS	Linsell 13:10	Härjedalen Linsell 13:10
271	Jonzon, Halvar Strandstigen 4 181 34 LIDINGÖ	Linsell 13:10	Härjedalen Linsell 13:10
272	Jönsson, Christer Grängsgatan 61 842 33 SVEG	Ransjö 6:2 Ransjö 8:10 Ransjö 11:1	Härjedalen Ransjö 6:2 Härjedalen Ransjö 8:10 Härjedalen Ransjö 11:1
273	Jönsson, Olle Styrsögatan 5 253 72 HELSINGBORG	Ransjö 6:2 Ransjö 8:10 Ransjö 11:1	Härjedalen Ransjö 6:2 Härjedalen Ransjö 8:10 Härjedalen Ransjö 11:1
274	Kakko, Ragnhild Sandvägen 21 842 33 SVEG	Glöte 1:4 Linsell 13:3	Härjedalen Glöte 1:4 Härjedalen Linsell 13:3
275	Larsson Ackalin, Kristina Flemminggatan 75 112 33 STOCKHOLM	Linsell 7:33	Härjedalen Linsell 7:33
276	Larsson, Astrid Solvägen 15 791 74 FALUN	Glöte 14:5	Härjedalen Glöte 14:5
277	Lindholm, Erik Svartåvallen 7175 842 91 SVEG	Glöte 14:6	Härjedalen Glöte 14:6

Linsells socken

Nr	Part/fastighetsägare	Tidigare fastighetsbeteckning	Nuvarande fastighetsbeteckning
278	Lindholm, Maivor Svartåvallen 7175 842 91 SVEG	Glöte 14:6	Härjedalen Glöte 14:6
279	Lindqvist, Inger Ester Glöte 7345 842 91 SVEG	Glöte 4:19	Härjedalen Glöte 4:19
280	Lindqvist Olofsson, Eva Glöte 7345 842 91 SVEG	Glöte 4:19	Härjedalen Glöte 4:19
281	Lundin, Erik Lofsgatan 4 B 842 32 SVEG	Linsell 13:11 Linsell 14:1	Härjedalen Linsell 13:11 Härjedalen Linsell 14:1
282	Martinsson, Birger Lövtigen 4 842 33 SVEG	Glöte 21:1	Härjedalen Glöte 21:1
283	Martinsson, Marianne Marmdrvägen 18 834 33 BRUNFLO	Glöte 21:1	Härjedalen Glöte 21:1
284	Martinsson, Sven A Virkesvägen 5 872 00 KRAMFORS	Glöte 21:1	Härjedalen Glöte 21:1
285	Mattsson, Agda Tysta Vägen 4 842 32 SVEG	Glöte 2:2 Glöte 2:7 Glöte 8:9 Glöte 8:16 Glöte 8:18 Glöte 8:20 Glöte 8:27	Härjedalen Glöte 2:2 Härjedalen Glöte 2:7 Härjedalen Glöte 8:9 Härjedalen Glöte 8:16 Härjedalen Glöte 8:18 Härjedalen Glöte 8:20 Härjedalen Glöte 8:27
286	Mattsson, Christine Folkungatan 8 B, 6 tr 753 36 UPPSALA	Glöte 2:2 Glöte 2:7 Glöte 8:9 Glöte 8:16 Glöte 8:18 Glöte 8:20 Glöte 8:27 Glöte 15:3 Glöte 15:4 Glöte 15:5	Härjedalen Glöte 2:2 Härjedalen Glöte 2:7 Härjedalen Glöte 8:9 Härjedalen Glöte 8:16 Härjedalen Glöte 8:18 Härjedalen Glöte 8:20 Härjedalen Glöte 8:27 Härjedalen Glöte 15:3 Härjedalen Glöte 15:4 Härjedalen Glöte 15:5
287	Nilsson, Bertil Fjällvägen 19/Fohlin/ 842 32 SVEG	Glöte 23:1	Härjedalen Glöte 23:1

Linsells socken

Nr	Part/fastighetsägare	Tidigare fastighetsbeteckning	Nuvarande fastighetsbeteckning
288	Nilsson, John Ragnar Skogsstigen 3 820 91 VEMHÅN	Glöte 1:6 Glöte 7:20	Härjedalen Glöte 1:6 Härjedalen Glöte 7:20
289	Nilsson, Olof Sigvard Lofsgatan 1 842 32 SVEG	Glöte 1:6	Härjedalen Glöte 1:6
290	Nordh, Karin Krusbärsvägen 6 821 00 BOLLNÅS	Glöte 7:8	Härjedalen Glöte 7:8
291	Näslund, Olof Box 9 840 85 LOFSDALEN	Lofsdalen 26:1	Härjedalen Lofsdalen 26:1
292	Olofsson, Alf Glöte 7345 842 91 SVEG	Glöte 8:11 Glöte 8:16 Glöte 8:18 Glöte 8:20 Glöte 8:35	Härjedalen Glöte 8:11 Härjedalen Glöte 8:16 Härjedalen Glöte 8:18 Härjedalen Glöte 8:20 Härjedalen Glöte 8:35
293	Olofsson, Lars Tallheden 7 955 00 RÅNEÅ	Glöte 8:22	Härjedalen Glöte 8:22
294	Olofsson, Otto Glöte 7122 842 91 SVEG	Glöte 8:22 Glöte 10:10	Härjedalen Glöte 8:22 Härjedalen Glöte 10:10
295	Osterling, Runa Mogatan 6 842 31 SVEG	Glöte 1:4	Härjedalen Glöte 1:4
296	Persson, Jan-Erik Linsell 3759 842 91 SVEG	Linsell 1:1 Linsell 6:5 Linsell 13:4	Härjedalen Linsell 1:1 Härjedalen Linsell 6:5 Härjedalen Linsell 13:4
297	Roos, Fritz Mauritz Ransjö 3613 842 91 SVEG	Ransjö 1:13	Härjedalen Ransjö 1:13
298	Stenberg, John Glöte 7375 842 91 SVEG	Glöte 12:8	Härjedalen Glöte 12:8
299	Stenberg, Karin Gun-Britt Glöte 7375 842 91 SVEG	Glöte 12:8	Härjedalen Glöte 12:8
300	Thunell, Erik Linsell 3452 842 91 SVEG	Glöte 1:4 Linsell 13:3	Härjedalen Glöte 1:4 Härjedalen Linsell 13:3

Linseils socken

Nr	Part/fastighetsägare	Tidigare fastighetsbeteckning	Nuvarande fastighetsbeteckning
301	Thunell, Olle Linsell 3450 842 91 SVEG	Glöte 1:4 Linsell 13:3	Härjedalen Glöte 1:4 Härjedalen Linsell 13:3
302	Wahlberg, Tomas Kärrhagsgatan 48 603 64 NORRKÖPING	Glöte 3:12 Glöte 8:6 Glöte 8:16 Glöte 8:18 Glöte 8:20 Glöte 8:28	Härjedalen Glöte 3:12 Härjedalen Glöte 8:6 Härjedalen Glöte 8:16 Härjedalen Glöte 8:18 Härjedalen Glöte 8:20 Härjedalen Glöte 8:28
303	Wallström, Anna Hotellgatan 6 A 691 31 KARLSKOGA	Glöte 1:10 Glöte 5:18 Glöte 12:4	Härjedalen Glöte 1:10 Härjedalen Glöte 5:18 Härjedalen Glöte 12:4
304	Ängersfors, Lars Olov Linsell 3793 842 91 SVEG	Linsell 13:11 Linsell 14:1	Härjedalen Linsell 13:11 Härjedalen Linsell 14:1
305	Öhrner, Gunnel Ängegatan 33 831 36 ÖSTERSUND	Glöte 12:4	Härjedalen Glöte 12:4
306	Östling, Anders Lavspinnarvägen 2 141 37 HUDDINGE	Linsell 13:10	Härjedalen Linsell 13:10
307	Östling, Anna-lisa Glöte 7320 842 91 SVEG	Djursvallen 1:4 Glöte 8:22	Härjedalen Djursvallen 1:4 Härjedalen Glöte 8:22
308	Östling, Birger Bältervägen 4 794 00 ORSA	Linsell 19:1	Härjedalen Linsell 19:1
309	Östling, Hans Violblommegatan 15 426 68 V FRÖLUNDA	Linsell 13:10	Härjedalen Linsell 13:10
310	Östling, Olof Ringvägen 55 827 33 LJUSDAL	Glöte 7:10 Glöte 8:22 Linsell 13:10	Härjedalen Glöte 7:10 Härjedalen Glöte 8:22 Härjedalen Linsell 13:10
311	Östling, Per Olof Lugna Gatan 48 802 75 GÄVLE	Linsell 13:10	Härjedalen Linsell 13:10
312	Östling, Ruth Kungsholms Strand 141 112 48 STOCKHOLM	Linsell 13:10	Härjedalen Linsell 13:10

Linsells socken

Nr	Part/fastighetsägare	Tidigare fastighets- beteckning	Nuvarande fastighetsbeteckning
313	Östlund, Bror Snårvindevägen 138 162 41 VÄLLINGBY	Glöte 1:21	Härjedalen Glöte 1:21

Svegs socken

Nr	Part/fastighetsägare	Tidigare fastighetsbeteckning	Nuvarande fastighetsbeteckning
246	Brun, Lars Börjegatan 3 A 752 24 UPPSALA	Glissjöberg 10:1 Glissjöberg 11:1 Glissjöberg 13:3	Härjedalen Glissjöberg 10:1 Härjedalen Glissjöberg 11:1 Härjedalen Glissjöberg 13:3
314	Busk, Barbro Ytterberg 4463 842 92 SVEG	Ytterberg 36:5 Ytterberg 36:12	Härjedalen Ytterberg 36:5 Härjedalen Ytterberg 36:12
315	Busk, Göran Ytterberg 4463 842 92 SVEG	Ytterberg 36:5 Ytterberg 36:12	Härjedalen Ytterberg 36:5 Härjedalen Ytterberg 36:12
316	Davidsson, Gunborg <u>Olsгатan 15</u> 842 32 SVEG	<u>Glissjöberg 2:4</u>	<u>Härjedalen Glissjöberg 2:4</u>
253	Edlund, Karin Storgatan 62 824-00 HUDIKSVALL	Glissjöberg 10:1 Glissjöberg 11:1 Glissjöberg 13:3	Härjedalen Glissjöberg 10:1 Härjedalen Glissjöberg 11:1 Härjedalen Glissjöberg 13:3
317	Eliasson, Nils Erik Överberg 3076 842 94 SVEG	Överberg 42:1	Härjedalen Överberg 42:1
318	Eriksson, Anna Brita Ytterberg 4444 842 92 SVEG	Ytterberg 11:6 Ytterberg 11:7	Härjedalen Ytterberg 11:6 Härjedalen Ytterberg 11:7
319	Eriksson, Erik Ytterberg 4444 842 92 SVEG	Ytterberg 11:6 Ytterberg 11:7 Ytterberg 27:4	Härjedalen Ytterberg 11:6 Härjedalen Ytterberg 11:7 Härjedalen Ytterberg 27:4
320	Eriksson, Ingrid Åkargatan 1 842 32 SVEG	Ytterberg 11:6 Ytterberg 11:7	Härjedalen Ytterberg 11:6 Härjedalen Ytterberg 11:7
321	Eriksson, Karl Erik Åggen 5008 842 94 SVEG	Eggarna 5:2	Härjedalen Eggarna 5:2
322	Eriksson, Kristin Överberg 3066 842 94 SVEG	Överberg 30:1	Härjedalen Överberg 30:1
323	Eriksson, Rolf Överberg 3066 842 94 SVEG	Överberg 30:1	Härjedalen Överberg 30:1
324	Fors, Carina Ulvkälla 1603 842 31 SVEG	Ulvkälla 3:3 Ulvkälla 4:9	Härjedalen Ulvkälla 3:3 Härjedalen Ulvkälla 4:9

Svegs socken

Nr	Part/fastighetsägare	Tidigare fastighetsbeteckning	Nuvarande fastighetsbeteckning
325	Grångzell, Evert Byvallen 4051 842 94 SVEG	Byvallen 3:2	Härjedalen Byvallen 3:2
326	Hallman, Karin Ytterberg 4576 842 92 SVEG	Ytterberg 28:8	Härjedalen Ytterberg 28:8
327	Hallman, Klas Ytterberg 4432 842 92 SVEG	Ytterberg 9:4	Härjedalen Ytterberg 9:4
328	Hallman, Olof Ytterberg 4547 842 92 SVEG	Ytterberg 4:16	Härjedalen Ytterberg 17:26
329	Halvarsson, Jöns Erik Fröjas väg 35 149 33 NYNÄSHAMN	Byvallen 5:8	Härjedalen Byvallen 5:8
330	Härjebäck, Signe Duvberg 3086 842 94 SVEG	Duvberg 1:5 Duvberg 1:9	Härjedalen Duvberg 1:5 Härjedalen Duvberg 1:9
331	Johansson, John Herrö 5036 842 94 SVEG	Herrö 12:5 Herrö 12:12 Herrö 12:17	Härjedalen Herrö 12:5 Härjedalen Herrö 12:12 Härjedalen Herrö 12:17
267	Johnson, Kerstin Tyrvägen 8 182 65 DJURSHOLM	Glissjöberg 10:1 Glissjöberg 11:1 Glissjöberg 13:3	Härjedalen Glissjöberg 10:1 Härjedalen Glissjöberg 11:1 Härjedalen Glissjöberg 13:3
332	Johnzon, Sven Robert Ulvkälla 1603 842 31 SVEG	Ulvkälla 3:3 Ulvkälla 4:9	Härjedalen Ulvkälla 3:3 Härjedalen Ulvkälla 4:9
333	Jonsson, Anders Byvallen 4056 842 94 SVEG	Byvallen 2:17	Härjedalen Byvallen 2:17
334	Jonsson, Marianne Byvallen 4056 842 94 SVEG	Byvallen 2:17	Härjedalen Byvallen 2:17
269	Jonzon, Anders Walleriusvägen 9 752 36 UPPSALA	Glissjöberg 10:1 Glissjöberg 11:1 Glissjöberg 13:3	Härjedalen Glissjöberg 10:1 Härjedalen Glissjöberg 11:1 Härjedalen Glissjöberg 13:3
270	Jonzon, Greger Stallvägen 6 131 50 SALTSJÖ- DUVNÄS	Glissjöberg 10:1 Glissjöberg 11:1 Glissjöberg 13:3	Härjedalen Glissjöberg 10:1 Härjedalen Glissjöberg 11:1 Härjedalen Glissjöberg 13:3

Svegs socken

Nr	Part/fastighetsägare	Tidigare fastighetsbeteckning	Nuvarande fastighetsbeteckning
335	Jonzon, Gösta Norr Mälarstrand 52 112 20 STOCKHOLM	Glissjöberg 10:1 Glissjöberg 11:1 Glissjöberg 13:3	Härjedalen Glissjöberg 10:1 Härjedalen Glissjöberg 11:1 Härjedalen Glissjöberg 13:3
271	Jonzon, Halvar Strandstigen 4 181 34 LIDINGÖ	Glissjöberg 10:1 Glissjöberg 11:1 Glissjöberg 13:3	Härjedalen Glissjöberg 10:1 Härjedalen Glissjöberg 11:1 Härjedalen Glissjöberg 13:3
336	Jonzon, M K, dödsbo Norr Mälarstrand 52 112 20 STOCKHOLM	Glissjöberg 10:1 Glissjöberg 11:1 Glissjöberg 13:3	Härjedalen Glissjöberg 10:1 Härjedalen Glissjöberg 11:1 Härjedalen Glissjöberg 13:3
337	Jönsson, Hans Sörmovägen 10 842 31 SVEG	Byvallen 5:6	Härjedalen Byvallen 5:6
338	Jönsson, Lennart Hamrevägen 59 821 00 BOLLNÄS	Duvberg 4:18	Härjedalen Duvberg 4:18
339	Larsson, Gunnar Överbergsvägen 1069 842 94 SVEG	Övermon 1:42	Härjedalen Övermon 1:42
340	Lennartsson, Gunnar Björnbergsgatan 4 842 31 SVEG	Herrö 11:6 Herrö 11:8	Härjedalen Herrö 11:6 Härjedalen Herrö 11:8
341	Lindholm Wiberg, Iréne Ytterberg 4560 842 92 SVEG	Ytterberg 27:9	Härjedalen Ytterberg 27:9
342	Martinsson, Anders Ytterberg 4310 842 92 SVEG	Ytterberg 22:6	Härjedalen Ytterberg 22:6
343	Myrsten, Lars Ytterberg 4569 842 92 SVEG	Ytterberg 6:9 Ytterberg 7:2	Härjedalen Ytterberg 6:9 Härjedalen Ytterberg 7:2
344	Nilsson, Birgitta Box 119 830 51 OFFERDAL	Ytterberg 11:6 Ytterberg 11:7	Härjedalen Ytterberg 11:6 Härjedalen Ytterberg 11:7
213	Nilsson, Nils Anders Dalagatan 12 A 842 32 SVEG	Överberg 4:9	Härjedalen Överberg 4:9
345	Nylén, Märta Rörosvägen 46 840 95 FUNÄSDALEN	Överberg 15:5 Överberg 15:6 Överberg 15:7 Överberg 15:20	Härjedalen Överberg 15:5 Härjedalen Överberg 15:6 Härjedalen Överberg 15:7 Härjedalen Överberg 15:20

Svegs socken

Nr	Part/fastighetsägare	Tidigare fastighetsbeteckning	Nuvarande fastighetsbeteckning
346	Olsson, Gunborg Herrö 5038 842 94 SVEG	Herrö 13:5	Härjedalen Herrö 13:5
347	Pedersen, Frans Äggen 5015 842 94 SVEG	Eggarna 2:5	Härjedalen Eggarna 2:5
348	Persson, David Hövdingavägen 132 804 32 GÄVLE	Ytterberg 2:2	Härjedalen Ytterberg 2:2
349	Persson, Eivor Ytterberg 4569 842 92 SVEG	Ytterberg 31:3	Härjedalen Ytterberg 31:3
350	Persson, Henning Ytterberg 4403 842 92 SVEG	Ytterberg 7:1	Härjedalen Ytterberg 7:1
351	Persson, Sven-Eric Överberg 3075 842 94 SVEG	Överberg 17:4	Härjedalen Överberg 17:4
352	Persson, Tord Tällbergsgatan 2 842 31 SVEG	Överberg 17:4	Härjedalen Överberg 17:4
353	Rooth, Rut Ytterbergsgatan 9 842 92 SVEG	Glissjöberg 2:4	Härjedalen Glissjöberg 2:4
354	Skogsägareför. Mellanskog UPA Box 316 801 04 GÄVLE	Överberg 13:7 Överberg 16:14 Överberg 19:31 Överberg 19:32 Överberg 19:33 Överberg 19:34 Överberg 38:13 Överberg 38:14	Härjedalen Överberg 13:7 Härjedalen Överberg 16:14 Härjedalen Överberg 19:31 Härjedalen Överberg 19:32 Härjedalen Överberg 19:33 Härjedalen Överberg 19:34 Härjedalen Överberg 38:13 Härjedalen Överberg 38:14
355	Svensson, Siv Ytterberg 4402 842 92 SVEG	Ytterberg 54:1	Härjedalen Ytterberg 54:1
356	Svensson, Sven Ytterberg 4394 842 92 SVEG	Ytterberg 8:7	Härjedalen Ytterberg 8:7
357	von Zeipel, Anita Övre Kyrkbyn 537 820 40 JÄRVSO	Eggarna 6:5	Härjedalen Eggarna 6:5

Svegs socken

Nr	Part/fastighetsägare	Tidigare fastighetsbeteckning	Nuvarande fastighetsbeteckning
358	von Zeipel, Jan Övre Kyrkbyn 537 820 40 JÄRVSO	Eggarna 6:5	Härjedalen Eggarna 6:5
306	Östling, Anders Lavspinnarvägen 2 141 37 HUDDINGE	Glissjöberg 10:1 Glissjöberg 11:1 Glissjöberg 13:3	Härjedalen Glissjöberg 10:1 Härjedalen Glissjöberg 11:1 Härjedalen Glissjöberg 13:3
359	Östling, Hans Violblommegatan 15 426 68 V FRÖLUNDA	Glissjöberg 10:1 Glissjöberg 11:1 Glissjöberg 13:3	Härjedalen Glissjöberg 10:1 Härjedalen Glissjöberg 11:1 Härjedalen Glissjöberg 13:3
310	Östling, Olof Ringvägen 55 827 00 LJUSDAL	Glissjöberg 10:1 Glissjöberg 11:1 Glissjöberg 13:3	Härjedalen Glissjöberg 10:1 Härjedalen Glissjöberg 11:1 Härjedalen Glissjöberg 13:3
311	Östling, Per Olof Lugna Gatan 48 802 75 GÄVLE	Glissjöberg 10:1 Glissjöberg 11:1 Glissjöberg 13:3	Härjedalen Glissjöberg 10:1 Härjedalen Glissjöberg 11:1 Härjedalen Glissjöberg 13:3
312	Östling, Ruth Kungsholms Strand 141 112 48 STOCKHOLM	Glissjöberg 10:1 Glissjöberg 11:1 Glissjöberg 13:3	Härjedalen Glissjöberg 10:1 Härjedalen Glissjöberg 11:1 Härjedalen Glissjöberg 13:3
360	Östlund, Jan Österlånggatan 3270 840 93 HEDE	Duvberg 2:1	Härjedalen Duvberg 2:1

Tännäs socken

Nr	Part/fastighetsägare	Tidigare fastighetsbeteckning	Nuvarande fastighetsbeteckning
361	Andersson, Ann-Marie Nybovägen 6 A 832 43 FRÖSON	Funäsdalen 20:12 Messlingen 1:6 Messlingen 1:8 Messlingen 2:10	Härjedalen Funäsdalen 20:12 Härjedalen Messlingen 1:6 Härjedalen Messlingen 1:8 Härjedalen Messlingen 2:10
362	Backén, Rune Strandvägen 23 840 95 FUNÄSDALEN	Funäsdalen 4:4 Funäsdalen 4:11 Funäsdalen 4:13	Härjedalen Funäsdalen 4:4 Härjedalen Funäsdalen 4:11 Härjedalen Funäsdalen 4:13
363	Bergman, Ingebrikt Fack 1 840 94 TÄNNÄS	Kyrkbyn 1:1 Kyrkbyn 1:6	Härjedalen Tännäs Kyrkby 1:1 Härjedalen Tännäs Kyrkby 1:6
364	Bergman, Ingemar Box 126 840 94 TÄNNÄS	Kyrkbyn 20:3	Härjedalen Tännäs Kyrkby 20:3
365	Bergman, Karin Trumstedtsvägen 3 C 840 90 YTTERHOVDAL	Kyrkbyn 1:3	Härjedalen Tännäs Kyrkby 1:3
366	Bergman Weiss, Inga Tomtbergavägen 57 145 68 NORSBORG	Kyrkbyn 1:3	Härjedalen Tännäs Kyrkby 1:3
367	Björklund, Ingrid Rörosvägen 68 840 95 FUNÄSDALEN	Funäsdalen 7:2 Funäsdalen 7:9 Funäsdalen 22:6 Funäsdalen 22:14	Härjedalen Funäsdalen 7:2 Härjedalen Funäsdalen 7:9 Härjedalen Funäsdalen 22:6 Härjedalen Funäsdalen 22:14
368	Busk, Georg Messlingen 14 840 95 FUNÄSDALEN	Messlingen 3:70	Härjedalen Messlingen 3:70
369	Busk, Hans Mellanbyplan 4 BV 163 71 SPÅNGA	Funäsdalen 19:26 Funäsdalen 67:1	Härjedalen Funäsdalen 19:26 Härjedalen Funäsdalen 67:1
370	Busk, Nils Friggagränd 5 183 73 TÄBY	Funäsdalen 19:26 Funäsdalen 67:1	Härjedalen Funäsdalen 19:26 Härjedalen Funäsdalen 67:1
371	Busk, Olle Olenvägen 2 840 95 FUNÄSDALEN	Funäsdalen 18:4 Funäsdalen 24:10 Funäsdalen 71:1	Härjedalen Funäsdalen 18:4 Härjedalen Funäsdalen 24:10 Härjedalen Funäsdalen 71:1
372	Bäckström, Magnus Stövarvägen 15 831 43 ÖSTERSUND	Funäsdalen 1:5	Härjedalen Funäsdalen 1:5
373	Bäckström, Mattias Stövarvägen 15 831 43 ÖSTERSUND	Funäsdalen 1:5	Härjedalen Funäsdalen 1:5

Tännäs socken

Nr	Part/fastighetsägare	Tidigare fastighetsbeteckning	Nuvarande fastighetsbeteckning
374	Dahlgren, Christer Box 17 840 94 TÄNNÄS	Kyrkbyn 46:1	Härjedalen Tännäs Kyrkby 46:1
375	Dahlgren, Mats Box 17 840 94 TÄNNÄS	Kyrkbyn 46:1	Härjedalen Tännäs Kyrkby 46:1
376	Dahlin, Kerstin Kristallstigen 1 196 33 KUNGSÄNGEN	Funäsdalen 13:3	Härjedalen Funäsdalen 13:3
377	Dahlsten, Lennart Tallvägen 5 840 95 FUNÄSDALEN	Funäsdalen 13:7	Härjedalen Funäsdalen 13:7
378	Dahlsten, N-E Tallvägen 5 840 95 FUNÄSDALEN	Funäsdalen 13:7	Härjedalen Funäsdalen 13:7
379	Dalsten, S A, dödsbo Färgargränd 30 /Dalsten/ 831 51 ÖSTERSUND	Funäsdalen 48:1	Härjedalen Funäsdalen 48:1
380	Dalsten, Vilhelm Box 77 840 95 FUNÄSDALEN	Funäsdalen 9:11	Härjedalen Funäsdalen 9:11
381	Eklund, Kristin Räbbmogatan 18 865 00 ALNÖ	Funäsdalen 13:10	Härjedalen Funäsdalen 13:10
382	Eriksson, John Erik Hökåsvägen 105 722 31 VÄSTERÅS	Funäsdalen 15:7	Härjedalen Funäsdalen 15:7
383	Eriksson, Mats Box 160 840 94 TÄNNÄS	Kyrkbyn 20:2	Härjedalen Tännäs Kyrkby 20:2
384	Eriksson, Per Söromsjön 623 840 95 FUNÄSDALEN	Funäsdalen 15:9 Funäsdalen 45:21	Härjedalen Funäsdalen 15:9 Härjedalen Funäsdalen 45:21
385	Eriksson, Yvonne Fjällvägen 23 842 31 SVEG	Messlingen 2:5 Messlingen 3:6	Härjedalen Messlingen 2:5 Härjedalen Messlingen 3:6
386	Fahlén, Ingalill Fågelvägen 8 842 33 SVEG	Funäsdalen 89:1	Härjedalen Funäsdalen 89:1
387	Fahlén, Mats Fågelvägen 8 842 33 SVEG	Funäsdalen 89:1	Härjedalen Funäsdalen 89:1

Tännäs socken		Domsbilaga I	T 88/90 (T 70/91)
Nr	Part/fastighetsägare	Tidigare fastighetsbeteckning	Nuvarande fastighetsbeteckning
388	Frisk, Eva Box 62 840 95 FUNÄSDALEN	Funäsdalen 103:1	Härjedalen Funäsdalen 103:1
389	Fundin, Bror Gunnar Box 38 840 94 TÄNNÄS	Kyrkbyn 8:7 Kyrkbyn 48:1	Härjedalen Tännäs Kyrkby 8:7 Härjedalen Tännäs Kyrkby 48:1
390	Fundin, John Arvid Box 111 840 94 TÄNNÄS	Kyrkbyn 8:7 Kyrkbyn 48:1	Härjedalen Tännäs Kyrkby 8:7 Härjedalen Tännäs Kyrkby 48:1
391	Hammar, Karin Rörosvägen 68 840 95 FUNÄSDALEN	Funäsdalen 52:1	Härjedalen Funäsdalen 52:1
392	Hammar, Nils-Ove Rörosvägen 68 840 95 FUNÄSDALEN	Funäsdalen 52:1	Härjedalen Funäsdalen 52:1
393	Hammar, Sven-Erik Rörosvägen 67 840 95 FUNÄSDALEN	Funäsdalen 52:1	Härjedalen Funäsdalen 52:1
394	Hansson, Brita Messlingen 840 95 FUNÄSDALEN	Messlingen 2:5 Messlingen 3:6	Härjedalen Messlingen 2:5 Härjedalen Messlingen 3:6
395	Hjort, Gun Pl 1159 840 96 LJUSNEDAL	Messlingen 2:5 Messlingen 3:6	Härjedalen Messlingen 2:5 Härjedalen Messlingen 3:6
396	Håkansson, Kerstin Pl 1005 840 80 LILLHÄRDAL	Kyrkbyn 4:4	Härjedalen Tännäs Kyrkby 4:4
397	Jonasson, Johan Åsargatan 28 840 95 FUNÄSDALEN	Funäsdalen 30:7	Härjedalen Funäsdalen 30:7
398	Jonsson, Birgit Box 75 840 94 TÄNNÄS	Kyrkbyn 28:3	Härjedalen Tännäs Kyrkby 28:3
399	Jonsson, Carin Vallarvägen 17 840 95 FUNÄSDALEN	Funäsdalen 9:7 Funäsdalen 10:26 Funäsdalen 10:27 Funäsdalen 10:37	Härjedalen Funäsdalen 9:7 Härjedalen Funäsdalen 10:26 Härjedalen Funäsdalen 10:27 Härjedalen Funäsdalen 10:37
400	Jonsson, Edvin Messlingen 13 840 95 FUNÄSDALEN	Messlingen 2:5 Messlingen 3:6	Härjedalen Messlingen 2:5 Härjedalen Messlingen 3:6

Tännäs socken

Nr	Part/fastighetsägare	Tidigare fastighetsbeteckning	Nuvarande fastighetsbeteckning
401	Jonsson, Helge Messlingen 840 95 FUNÄSDALEN	Messlingen 2:5 Messlingen 3:6	Härjedalen Messlingen 2:5 Härjedalen Messlingen 3:6
402	Jonsson, Ingvar Tvärgatan 52 C 802 82 GÄVLE	Kyrkbyn 28:3	Härjedalen Tännäs Kyrkby 28:3
403	Jonsson, Janne Messlingen 13 840 95 FUNÄSDALEN	Messlingen 2:5 Messlingen 3:6	Härjedalen Messlingen 2:5 Härjedalen Messlingen 3:6
404	Jonsson, Jenny Eriksbergsvägen 49 831 43 ÖSTERSUND	Kyrkbyn 6:4	Härjedalen Tännäs Kyrkby 6:4
405	Jonsson, Karl E Messlingen 840 95 FUNÄSDALEN	Messlingen 2:5 Messlingen 3:6	Härjedalen Messlingen 2:5 Härjedalen Messlingen 3:6
406	Jonsson, Karl Erik PI 1129 840 96 LJUSNEDAL	Funäsdalen 1:6	Härjedalen Funäsdalen 1:6
407	Jonsson, Karl Manfred Box 21 840 94 TÄNNÄS	Kyrkbyn 47:8	Härjedalen Tännäs Kyrkby 47:8
408	Jonsson, Ruth Fjällnäs 840 98 TÄNNDALEN	Funäsdalen 15:6	Härjedalen Funäsdalen 15:6
409	Jonsson, Tommy Messlingen 840 95 FUNÄSDALEN	Messlingen 2:5 Messlingen 3:6	Härjedalen Messlingen 2:5 Härjedalen Messlingen 3:6
410	Jonsson, Vivi Ridvägen 5 852 58 SUNDSVALL	Kyrkbyn 28:2	Härjedalen Tännäs Kyrkby 28:2
411	Kjellgren, Annelie Box 60 840 94 TÄNNÄS	Kyrkbyn 22:4	Härjedalen Tännäs Kyrkby 22:4
412	Kjellgren, Annica Box 60 840 94 TÄNNÄS	Kyrkbyn 22:4	Härjedalen Tännäs Kyrkby 22:4
413	Klockervold, Bror PI 1080 840 96 LJUSNEDAL	Funäsdalen 60:1 Funäsdalen 60:8	Härjedalen Funäsdalen 60:1 Härjedalen Funäsdalen 60:8
414	Klockervold, Marie PI 1080 840 96 LJUSNEDAL	Funäsdalen 42:3	Härjedalen Funäsdalen 42:3

Nr	Part/fastighetsägare	Tidigare fastighetsbeteckning	Nuvarande fastighetsbeteckning
415	Kroné, Maria Linsell 3484 842 91 SVEG	Funäsdalen 28:18	Härjedalen Funäsdalen 28:18
416	Larsson, Karl Box 19 840 97 BRUKSVALLARNA	Funäsdalen 3:52	Härjedalen Funäsdalen 3:52
417	Larsson, Sven Johnny Fack 64 840 94 TÄNNÄS	Kyrkbyn 43:i	Härjedalen Tännäs Kyrkby 43:i
418	Ljungberg, John-Erik Svegsvägen 14 840 95 FUNÄSDALEN	Funäsdalen 1:5	Härjedalen Funäsdalen 1:5
419	Ljungberg, Karin Rörosvägen 27 840 95 FUNÄSDALEN	Funäsdalen 29:21	Härjedalen Funäsdalen 29:21
420	Look Myhr, Kerstin Box 10 840 97 BRUKSVALLARNA	Kyrkbyn 2:3	Härjedalen Tännäs Kyrkby 2:3
421	Lundin, Yvonne Sjöbacken Pl 3242 148 00 ÖSMO	Funäsdalen 3:24	Härjedalen Funäsdalen 3:24
422	Långström, Jonas Pl 1120 842 96 LJUSNEDAL	Funäsdalen 1:2	Härjedalen Funäsdalen 1:2
423	Magnusson, Olle Fack 11 840 94 TÄNNÄS	Kyrkbyn 6:34	Härjedalen Tännäs Kyrkby 6:34
424	Martinsson, Olof Fjällsol 41 840 95 FUNÄSDALEN	Funäsdalen 28.18	Härjedalen Funäsdalen 28.18
425	Martinsson, Sven Box 567 774 00 AVESTA	Funäsdalen 28:18	Härjedalen Funäsdalen 28:18
426	Moberg, Anders Angarn, Rocksta Säteri 186 91 VALLENTUNA	Messlingen 3:3	Härjedalen Messlingen 3:3
427	Moen, Allan Rådmansgatan 9 783 00 SÄTER	Funäsdalen 26:23	Härjedalen Funäsdalen 26:23
428	Moen, Göran Kampvägen 10 783 00 SÄTER	Funäsdalen 26:23	Härjedalen Funäsdalen 26:23

Tännäs socken

Nr	Part/fastighetsägare	Tidigare fastighetsbeteckning	Nuvarande fastighetsbeteckning
429	Moen, Gösta Box 11 840 95 FUNÄSDALEN	Funäsdalen 26:23	Härjedalen Funäsdalen 26:23
430	Myhr, Arvid Fack 82 840 97 BRUKSVALLARNA	Funäsdalen 22:19	Härjedalen Funäsdalen 22:19
431	Myhr, Christer Box 10 840 97 BRUKSVALLARNA	Kyrkbyn 2:3	Härjedalen Tännäs Kyrkby 2:3
432	Nilsson, Olof Brunnefjällsvägen 18 425 31 HISINGSKÄRRA	Kyrkbyn 17:16	Härjedalen Tännäs Kyrkby 17:16 Härjedalen Tännäs Kyrkby 22:5
433	Norberg, Allan Olenvägen 2 840 95 FUNÄSDALEN	Funäsdalen 78:1 Kyrkbyn 7:7	Härjedalen Funäsdalen 78:1 Härjedalen Tännäs Kyrkby 7:7
434	Norberg, Anna Märta Strandvägen 34 840 95 FUNÄSDALEN	Funäsdalen 16:5 Getvallen 1:1	Härjedalen Funäsdalen 16:5 Härjedalen Funäsdalen 117:1
435	Norberg, Birgitta Åkervägen 3 840 95 FUNÄSDALEN	Funäsdalen 3:24	Härjedalen Funäsdalen 3:24
436	Norberg, Bror Västra Fågelvägen 7 842 33 SVEG	Funäsdalen 78:1 Kyrkbyn 7:7	Härjedalen Funäsdalen 78:1 Härjedalen Tännäs Kyrkby 7:7
437	Norberg, Herman Ramundberget 840 97 BRUKSVALLARNA	Funäsdalen 42:16	Härjedalen Funäsdalen 42:16
438	Norberg, Lena Borensvägen 33 120 52 ÅRSTA	Funäsdalen 78:1 Kyrkbyn 7:7	Härjedalen Funäsdalen 78:1 Härjedalen Tännäs Kyrkby 7:7
439	Norberg, Lorentz Borensvägen 33 120 52 ÅRSTA	Funäsdalen 78:1 Kyrkbyn 7:7	Härjedalen Funäsdalen 78:1 Härjedalen Tännäs Kyrkby 7:7
440	Nordlinder, Mats Nyhemsvägen 12 840 95 FUNÄSDALEN	Funäsdalen 30:12	Härjedalen Funäsdalen 30:12
441	Nordlinder, Therese Svallbäcken 840 95 FUNSDALEN	Funäsdalen 30:4	Härjedalen Funäsdalen 30:4

Tännäs socken

Nr	Part/fastighetsägare	Tidigare fastighetsbeteckning	Nuvarande fastighetsbeteckning
442	Nylén, Gösta Överberg 3065 842 94 SVEG	Funäsdalen 36:11	Härjedalen Funäsdalen 36:11
443	Olofsson, Jon Olov Box 32 840 94 TÄNNÄS	Kyrkbyn 22:9	Härjedalen Tännäs Kyrkby 22:9
444	Olofsson, Karl Erik Box 29 840 94 TÄNNÄS	Kyrkbyn 22:9	Härjedalen Tännäs Kyrkby 22:9
445	Olofsson, Martin PI 1066 840 63 LJUSNEDAL	Funäsdalen 1:3	Härjedalen Funäsdalen 1:3
446	Olofsson, Olof Östra Fågelvägen 14 842 33 SVEG	Funäsdalen 1:3	Härjedalen Funäsdalen 1:3
447	Olofsson, Olof Söromsjön 615 840 95 FUNÄSDALEN	Funäsdalen 16:23	Härjedalen Funäsdalen 16:23
448	Olofsson, Per-Martin Box 62 840 94 TÄNNÄS	Valmäsen 5:1	Härjedalen Valmäsen 5:1
449	Olsson, Anita Box 19 680 51 STÖLLET	Kyrkbyn 28:3	Härjedalen Tännäs Kyrkby 28:3
450	Olsson, Sylvia PI 1107 840 96 LJUSNEDAL	Funäsdalen 3:24	Härjedalen Funäsdalen 3:24
451	Persson, Bror Grenadjärvägen 16 B 691 53 KARLSKOGA	Kyrkbyn 6:5	Härjedalen Tännäs Kyrkby 6:5
452	Persson, Ingrid Prästgränd 6 840 93 HEDE	Funäsdalen 15:14	Härjedalen Funäsdalen 15:14
453	Persson, Margit Kärngatan 21 842 00 SVEG	Funäsdalen 3:24	Härjedalen Funäsdalen 3:24
454	Provincia AB i konkurs Arsenalsgatan 4 411 20 GÖTEBORG	Funäsdalen 2:12 Funäsdalen 2:29 Funäsdalen 5:7 Funäsdalen 26:6 Funäsdalen 29:20	Härjedalen Funäsdalen 2:12 Härjedalen Funäsdalen 2:29 Härjedalen Funäsdalen 5:7 Härjedalen Funäsdalen 26:6 Härjedalen Funäsdalen 29:20

Tännäs socken		Domusbilaga I	T 88/90 (T 70/91)
Nr	Part/fastighetsägare	Tidigare fastighetsbeteckning	Nuvarande fastighetsbeteckning
455	Rindborg, Max Gesällgatan 19 722 20 VÄSTERÅS	Kyrkbyn 16:2 Kyrkbyn 36:1	Härjedalen Tännäs Kyrkby 16:2 Härjedalen Tännäs Kyrkby 36:1
456	Rindborg, Tom Hovetorpsgatan 54 582 64 LINKÖPING	Kyrkbyn 16:2 Kyrkbyn 36:1	Härjedalen Tännäs Kyrkby 16:2 Härjedalen Tännäs Kyrkby 36:1
457	Rolén, Per Box 27 840 98 TÄNNDALEN	Funäsdalen 25:11 Funäsdalen 25:12	Härjedalen Funäsdalen 25:11 Härjedalen Funäsdalen 25:12
458	Roos, Gunnar Box 31 840 95 FUNÄSDALEN	Funäsdalen 9:2 Funäsdalen 25:4 Funäsdalen 37:4	Härjedalen Funäsdalen 9:2 Härjedalen Funäsdalen 25:4 Härjedalen Funäsdalen 37:4
459	Salomonsson, Gudrun Box 35 840 94 TÄNNÄS	Valmäsen 1:2 Valmäsen 1:6	Härjedalen Valmäsen 1:2 Härjedalen Valmäsen 1:6
460	Sandberg, Karin Oxelgränd 30 182 45 ENEBYBERG	Kyrkbyn 17:16 Kyrkbyn 22:5	Härjedalen Tännäs Kyrkby 17:16 Härjedalen Tännäs Kyrkby 22:5
461	Sandvold, Karin Vallarvägen 25 840 95 FUNÄSDALEN	Kyrkbyn 6:5	Härjedalen Tännäs Kyrkby 6:5
462	Semmingsson, Mats Box 25 840 94 TÄNNÄS	Kyrkbyn 8:9 Kyrkbyn 25:3 Kyrkbyn 25:4 Kyrkbyn 25:5 Kyrkbyn 30:3	Härjedalen Tännäs Kyrkby 8:9 Härjedalen Tännäs Kyrkby 25:3 Härjedalen Tännäs Kyrkby 25:4 Härjedalen Tännäs Kyrkby 25:5 Härjedalen Tännäs Kyrkby 30:3
463	Sjölund, Karl Box 39 840 98 TÄNNDALEN	Funäsdalen 46:2	Härjedalen Funäsdalen 46:2
464	Slättan, Sune Box 35 840 97 BRUKSVALLARNA	Funäsdalen 41:3	Härjedalen Funäsdalen 41:3
465	Staffansson, Staffan Strandvägen 35 840 95 FUNÄSDALEN	Funäsdalen 3:51	Härjedalen Funäsdalen 3:51

Tännäs socken

Nr	Part/fastighetsägare	Tidigare fastighetsbeteckning	Nuvarande fastighetsbeteckning
466	Ström, Eivor Box 119 840 97 BRUKSVALLARNA	Funäsdalen 40:3	Härjedalen Funäsdalen 40:3
467	Ström, Yngve Box 119 840 97 BRUKSVALLARNA	Funäsdalen 40:3	Härjedalen Funäsdalen 40:3
468	Sundgren, Britt Hedeviken 710 840 93 HEDE	Funäsdalen 10:12	Härjedalen Funäsdalen 10:12
469	Sundin, Emil Box 50 840 94 TÄNNÄS	Funäsdalen 29:6 Kyrkbyn 13:7	Härjedalen Funäsdalen 29:6 Härjedalen Tännäs Kyrkby 13:7
470	Sundin, Oskar Fack 30 840 94 TÄNNÄS	Kyrkbyn 21:6	Härjedalen Tännäs Kyrkby 21:6
471	Svensson, Per Manfred Box 19 840 94 TÄNNÄS	Kyrkbyn 5:25	Härjedalen Tännäs Kyrkby 5:25
472	Svensson, S, dödsbo Box 105 840 94 TÄNNÄS	Kyrkbyn 52:1	Härjedalen Tännäs Kyrkby 52:1
473	Svensson, Sven Uno Box 31 840 94 TÄNNÄS	Kyrkbyn 2:3	Härjedalen Tännäs Kyrkby 2:3
474	Thomsson, Allan Box 9 840 94 TÄNNÄS	Kyrkbyn 49:1	Härjedalen Tännäs Kyrkby 49:1
475	Thor Jonsson, Eivor Thorbygget 840 95 FUNÄSDALEN	Funäsdalen 24:26	Härjedalen Funäsdalen 24:26
476	Tjern, Elin Norra Järngatan 14 B 811 30 SANDVIKEN	Funäsdalen 28:18	Härjedalen Funäsdalen 28:18
477	Tronsson, Arvid Box 5031 840 95 FUNÄSDALEN	Funäsdalen 20:12 Messlingen 1:6 Messlingen 1:8 Messlingen 2:10	Härjedalen Funäsdalen 20:12 Härjedalen Messlingen 1:6 Härjedalen Messlingen 1:8 Härjedalen Messlingen 2:10
478	Tronsson, Bertil Rörosvägen 36 840 95 FUNÄSDALEN	Funäsdalen 20:12 Messlingen 1:6 Messlingen 1:8 Messlingen 2:10	Härjedalen Funäsdalen 20:12 Härjedalen Messlingen 1:6 Härjedalen Messlingen 1:8 Härjedalen Messlingen 2:10

Tännäs socken

Nr	Part/fastighetsägare	Tidigare fastighetsbeteckning	Nuvarande fastighetsbeteckning
479	Tronsson, Johnny Vallonvägen 27 825 30 IGGESUND	Funäsdalen 20:12 Messlingen 1:6 Messlingen 1:8 Messlingen 2:10	Härjedalen Funäsdalen 20:12 Härjedalen Messlingen 1:6 Härjedalen Messlingen 1:8 Härjedalen Messlingen 2:10
480	Tronsson, Karl Messlingen 2 840 95 FUNÄSDALEN	Funäsdalen 20:12 Messlingen 1:6 Messlingen 1:8 Messlingen 2:10	Härjedalen Funäsdalen 20:12 Härjedalen Messlingen 1:6 Härjedalen Messlingen 1:8 Härjedalen Messlingen 2:10
481	Tronsson, Kjell Nybovägen 6 B 832 43 FRÖSÖN	Funäsdalen 20:12 Messlingen 1:6 Messlingen 1:8 Messlingen 2:10	Härjedalen Funäsdalen 20:12 Härjedalen Messlingen 1:6 Härjedalen Messlingen 1:8 Härjedalen Messlingen 2:10
482	Tronsson, Konrad Messlingen 6 840 95 FUNÄSDALEN	Messlingen 1:5 Messlingen 2:3 Messlingen 2:54	Härjedalen Messlingen 1:5 Härjedalen Messlingen 2:3 Härjedalen Messlingen 2:54
483	Tännäs gemensamhetsskog c/o Eskilsson, Bengt Fack 77 840 94 TÄNNÄS	Kyrkbyn S:1	Härjedalen Tännäs Kyrkby S:1
484	Tännäs Kyrkbys samfällighetsförening Box 158 840 94 TÄNNÄS	Kyrkbys samfällighet	
485	Tännäs - Vallmåsen, Malmagen och Funäsdalens byars samfällighetsförening c/o Staffansson, Staffan Strandvägen 35 840 95 FUNÄSDALEN	Samfällid mark för Tännäs, Vallmåsens, Malmagens och Funäsdalens byar	
486	Wagenius, Carl-Uno Kåvan 402 840 95 FUNÄSDALEN	Funäsdalen 7:5 Funäsdalen 7:7	Härjedalen Funäsdalen 7:5 Härjedalen Funäsdalen 7:7
487	Wagenius, Halvor Vivallsvägen 21 840 95 FUNÄSDALEN	Funäsdalen 26:19	Härjedalen Funäsdalen 26:19
488	Wagenius, Hanna Prästgränd 12 840 93 HEDE	Messlingen 1:5 Messlingen 2:3 Messlingen 2:54	Härjedalen Messlingen 1:5 Härjedalen Messlingen 2:3 Härjedalen Messlingen 2:54
489	Wagenius, Peter Box 80 840 97 BRUKSVALLARNA	Funäsdalen 42:9	Härjedalen Funäsdalen 42:9

Tännäs socken

Nr	Part/fastighetsägare	Tidigare fastighets- beteckning	Nuvarande fastighetsbeteckning
490	Åkerström, Arne Box 21 840 95 FUNÄSDALEN	Funäsdalen 28:5	Härjedalen Funäsdalen 28:5
491	Ås, Aina Herrhagsvägen 25 791 75 FALUN	Funäsdalen 15:14	Härjedalen Funäsdalen 15:14
492	Ås, Evert Atlasvägen 39, 6 tr 131 34 NACKA	Funäsdalen 15:14	Härjedalen Funäsdalen 15:14
493	Ås, Karl Söromsjön 606 840 95 FUNÄSDALEN	Funäsdalen 15:14	Härjedalen Funäsdalen 15:14
494	Ås, Olof Levigatan 21 840 93 HEDE	Funäsdalen 15:14	Härjedalen Funäsdalen 15:14
495	Ås, Per Ångsvägen 1 840 95 FUNÄSDALEN	Funäsdalen 15:14	Härjedalen Funäsdalen 15:14
496	Östman, Eivor Fjällvägen 27 B 842 31 SVEG	Kyrkbyn 4:4	Härjedalen Tännäs Kyrkby 4:4

Vemdalens socken

Domsbilaga 1

T 88/90 (T 70/91)

Nr	Part/fastighetsägare	Tidigare fastighetsbeteckning	Nuvarande fastighetsbeteckning
497	Almberg-Odelberg, Ingrid Brånan 301 840 31 ÅSARNA	Kyrkbyn 1:4	Härjedalen Vemdalens Kyrkby 1:4
498	Andersson, Bo Årevägen 56 830 13 ÅRE	Kyrkbyn 79:1	Härjedalen Vemdalens Kyrkby 79:1
499	Andersson, Eivor Österlånggatan 11 840 92 VEMDALEN	Kyrkbyn 41:10	Härjedalen Vemdalens Kyrkby 41:10
500	Andersson, Lars Österlånggatan 11 840 92 VEMDALEN	Kyrkbyn 41:10	Härjedalen Vemdalens Kyrkby 41:10
501	Andersson, Nancy Handsjöbyn 357 840 24 ÖVERTURINGEN	Kyrkbyn 48:1	Härjedalen Vemdalens Kyrkby 48:1
502	Andersson, Per Allan Gårdins väg 1 840 92 VEMDALEN	Kyrkbyn 79:1	Härjedalen Vemdalens Kyrkby 79:1
503	Andersson, Runar Handsjöbyn 357 840 24 ÖVERTURINGEN	Kyrkbyn 48:1	Härjedalen Vemdalens Kyrkby 48:1
504	Andersson, Valdemar Kilbergsvägen 4 840 92 VEMDALEN	Kyrkbyn 79:1	Härjedalen Vemdalens Kyrkby 79:1
505	Backskog, Ann-Christin Skålan 1610 840 31 ÅSARNA	Kyrkbyn 20:10	Härjedalen Vemdalens Kyrkby 20:10
506	Backskog, Sig-Britt Konstapelgränd 20 831 38 ÖSTERSUND	Kyrkbyn 20:10	Härjedalen Vemdalens Kyrkby 20:10
13	Bengtsson, Margot Slalomvägen 31 791 31 FALUN	Kyrkbyn 52:6	Härjedalen Vemdalens Kyrkby 52:6
507	Berglund, Bengt Box 63 840 91 VEMHÄN	Hän 19:2	Härjedalen Hän 19:2
508	Berglund, Maj Österlånggatan 32 840 92 VEMDALEN	Kyrkbyn 20:2	Härjedalen Vemdalens Kyrkby 20:20 och Härjedalen Vemdalens Kyrkby 20:21
509	Bokvist, Aina Hedeviken 694 840 93 HEDE	Hän 1:4 Hän 21:2 Hän 24:2	Härjedalen Hän 1:4 Härjedalen Hän 21:2 Härjedalen Hän 24:2

Vemdalens socken		Domsbilaga 1	T 88/90 (T 70/91)
Nr	Part/fastighetsägare	Tidigare fastighetsbeteckning	Nuvarande fastighetsbeteckning
510	Bokvist, Olof Ringsjövägen 4 161 53 BROMMA	Hån 1:4 Hån 21:2 Hån 24:2	Härjedalen Hån 1:4 Härjedalen Hån 21:2 Härjedalen Hån 24:2
511	Boman, Lars Norrskensbacken 15 146 46 TULLINGE	Kyrkbyn 43:12	Härjedalen Vemdalens Kyrkby 43:12
512	Brandén, Arne Landsvägen 2 840 92 VEMDALEN	Kyrkbyn 20:11	Härjedalen Vemdalens Kyrkby 20:11
513	Brandén, Carina Landsvägen 2 840 92 VEMDALEN	Kyrkbyn 19:1	Härjedalen Vemdalens Kyrkby 19:1
514	Brandén, Per Anders Nygårdsgatan 4 840 92 VEMDALEN	Kyrkbyn 4:5 Kyrkbyn 16:1	Härjedalen Vemdalens Kyrkby 4:5 Härjedalen Vemdalens Kyrkby 16:1
515	Brandén, Per-Bertil Skästra 4072 820 40 JÄRVSO	Kyrkbyn 69:1	Härjedalen Vemdalens Kyrkby 69:1
516	Bäck, Karl Frubacken 5 840 92 VEMDALEN	Kyrkbyn 12:20	Härjedalen Vemdalens Kyrkby 12:20
517	Bäck, Tomas Nils Andersons gata 13 282 31 TYRINGE	Kyrkbyn 43:8	Härjedalen Vemdalens Kyrkby 43:8
518	Dahlström, Henry Per Magnérs väg 23 832 96 FRÖSÖN	Hån 4:10	Härjedalen Hån 4:10
519	Ekholm, Gudrun Öster Långgatan 34 840 93 HEDE	Kyrkbyn 20:2	Härjedalen Vemdalens Kyrkby 20:20 och Härjedalen Vemdalens Kyrkby 20:21
520	Eriksson, Bo Olof Stefan Fjällvägen 6 840 92 VEMDALEN	Kyrkbyn 33:9 Kyrkbyn 33:10 Kyrkbyn 38:7	Härjedalen Vemdalens Kyrkby 33:9 Härjedalen Vemdalens Kyrkby 33:10 Härjedalen Vemdalens Kyrkby 38:7
521	Eriksson, Britt Inger Bryggeribacken 17 871 65 HÄRNÖSAND	Hån 1:5 Hån 10:25 Kvisthån 2:5	Härjedalen Hån 1:5 Härjedalen Hån 10:25 Härjedalen Kvisthån 2:5

Vemdalens socken

Nr	Part/fastighetsägare	Tidigare fastighetsbeteckning	Nuvarande fastighetsbeteckning
522	Eriksson, Bror Ingvar Fjällvägen 6 840 92 VEMDALEN	Kyrkbyn 33:9 Kyrkbyn 33:10 Kyrkbyn 38:7	Härjedalen Vemdalens Kyrkby 33:9 Härjedalen Vemdalens Kyrkby 33:10 Härjedalen Vemdalens Kyrkby 38:7
25	Eriksson, Gunnel Borlunda 13 241 93 ESLÖV	Kyrkbyn 52:6	Härjedalen Vemdalens Kyrkby 52:6
523	Eriksson, Harald Långhögsvägen 35 230 30 OXIE	Kyrkbyn 1:6 Kyrkbyn 48:2 Kyrkbyn 54:2	Härjedalen Vemdalens Kyrkby 1:6 Härjedalen Vemdalens Kyrkby 48:2 Härjedalen Vemdalens Kyrkby 54:2
524	Eriksson, John Nusgatan 2 840 92 VEMDALEN	Kyrkbyn 33:9 Kyrkbyn 33:10 Kyrkbyn 38:6	Härjedalen Vemdalens Kyrkby 33:9 Härjedalen Vemdalens Kyrkby 33:10 Härjedalen Vemdalens Kyrkby 38:6
525	Eriksson, Nils-Erik Ekebyvägen 249 186 34 VALLENTUNA	Kyrkbyn 1:6 Kyrkbyn 48:2 Kyrkbyn 54:2	Härjedalen Vemdalens Kyrkby 1:6 Härjedalen Vemdalens Kyrkby 48:2 Härjedalen Vemdalens Kyrkby 54:2
526	Eriksson, Pär Landsvägen 2 840 92 VEMDALEN	Kyrkbyn 19:1	Härjedalen Vemdalens Kyrkby 19:1
527	Erngren Myrvall, Greger Åspelles Väg 840 92 VEMDALEN	Kyrkbyn 28:4	Härjedalen Vemdalens Kyrkby 28:4
528	Fjellner, Börje Storgårdsgatan 10 840 92 VEMDALEN	Kyrkbyn 18:12	Härjedalen Vemdalens Kyrkby 18:12
529	Fjellner, Christer Storgårdsgatan 6 840 92 VEMDALEN	Kyrkbyn 18:6	Härjedalen Vemdalens Kyrkby 18:6

Nr	Part/fastighetsägare	Tidigare fastighetsbeteckning	Nuvarande fastighetsbeteckning
530	Fjellner, Gunnar Västiåsgatan 6 840 92 VEMDALEN	Kyrkbyn 10:6 Kyrkbyn 10:8 Kyrkbyn 10:15 Kyrkbyn 10:17	Härjedalen Vemdalens Kyrkby 10:6 Härjedalen Vemdalens Kyrkby 10:8 Härjedalen Vemdalens Kyrkby 10:15 Härjedalen Vemdalens Kyrkby 10:17
531	Fjellner, Karl Olof Storgårdsgatan 6 840 92 VEMDALEN	Kyrkbyn 18:6	Härjedalen Vemdalens Kyrkby 18:6
532	Fjellner, Tage Fjällvägen 7 840 92 VEMDALEN	Kyrkbyn 37:5	Härjedalen Vemdalens Kyrkby 37:5
533	Friberg, Karl-Erik Pålvägen 7 840 92 VEMDALEN	Kyrkbyn 17:7	Härjedalen Vemdalens Kyrkby 17:7
534	Friberg, Nils Olof Sockenvägen 36 B 132 42 SALTSJÖ-BOO	Kyrkbyn 9:13	Härjedalen Vemdalens Kyrkby 9:13
535	Georgsson, Maj-Lis Tolvmansvägen 32 834 32 BRUNFLO	Hån 16:2 Hån 16:3	Härjedalen Hån 16:2 Härjedalen Hån 16:3
536	Georgsson, Reidar Tolvmansvägen 32 834 32 BRUNFLO	Hån 16:2 Hån 16:3	Härjedalen Hån 16:2 Härjedalen Hån 16:3
537	Grafström, Per-Georg Östgärdesgatan 17 840 92 VEMDALEN	Kyrkbyn 59:1	Härjedalen Vemdalen Kyrkby 59:1
538	Halvarsson, Bo Johan Västiåsgatan 10 840 92 VEMDALEN	Kyrkbyn 88:1	Härjedalen Vemdalens Kyrkby 88:1
539	Halvarsson, Jan Box 61 840 92 VEMDALEN	Kyrkbyn 88:1	Härjedalen Vemdalens Kyrkby 88:1
540	Hansson, Björn Box 14 840 91 VEMHÅN	Hån 22:15	Härjedalen Hån 22:15
49	Jonsson, Bertil Tygelvägen 8 J 852 58 SUNDSVALL	Kyrkbyn 32:8	Härjedalen Vemdalens Kyrkby 32:8

Vemdalens socken		Domsbilaga 1	T 88/90 (T 70/91)
Nr	Part/fastighetsägare	Tidigare fastighetsbeteckning	Nuvarande fastighetsbeteckning
541	Jonsson, Lilian Hovslagargränd 7 830 70 FÖLLINGE	Kyrkbyn 35:26	Härjedalen Vemdalens Kyrkby 35:26
542	Jonsson, Sif Tygelvägen 8 J 852 58 SUNDSVALL	Kyrkbyn 32:8	Härjedalen Vemdalens Kyrkby 32:8
543	Jönsson, Bruno Jämlandsgatan 46 842 32 SVEG	Hån 6:8	Härjedalen Hån 6:8
544	Jönsson, Ingemar Landsvägen 13 840 92 VEMDALEN	Kyrkbyn 16:4 Kyrkbyn 16:7 Kyrkbyn 90:1	Härjedalen Vemdalens Kyrkby 16:4 Härjedalen Vemdalens Kyrkby 16:7 Härjedalen Vemdalens Kyrkby 90:1
545	Jönsson, J M, dödsbo Nygården 840 91 VEMHÅN	Hån 8:39	Härjedalen Hån 8:39
546	Kallin, Kjell Erik Gravyrvägen 15 791 44 FALUN	Kyrkbyn 20:5 Kyrkbyn 20:7	Härjedalen Vemdalens Kyrkby 20:5 Härjedalen Vemdalens Kyrkby 20:7
547	Kallin, Kristina Termovägen 68 175 77 JÄRFÄLLA	Kyrkbyn 106:1	Härjedalen Vemdalens Kyrkby 106:1
548	Kallin, Per-Einar Box 57 840 92 VEMDALEN	Kyrkbyn 29:28 Kyrkbyn 106:1	Härjedalen Vemdalens Kyrkby 29:28 Härjedalen Vemdalens Kyrkby 106:1
549	Kilberg, Eva Silvermyntsgatan 3 414 79 GÖTEBORG	Kyrkbyn 49:38	Härjedalen Vemdalens Kyrkby 49:38
550	Kristoffersson, Tore Box 42 840 92 VEMDALEN	Kyrkbyn 5:19	Härjedalen Vemdalens Kyrkby 5:19
551	Ljungqvist, Märtha Håberget 840 91 VEMHÅN	Hån 41:1	Härjedalen Hån 41:1
552	Loo, Karl Bertil Västra Skolgatan 9 841 00 ÅNGE	Kvisthån 1:25	Härjedalen Kvisthån 1:25

Vemdalens socken		Domsbilaga I	T 88/90 (T 70/91)
Nr	Part/fastighetsägare	Tidigare fastighetsbeteckning	Nuvarande fastighetsbeteckning
553	Lundborg, Bengt Erik Fjätgatan 37 842 32 SVEG	Hån 12:17 Hån 12:20 Hån 12:21 Hån 15:10 Hån 15:14 Kvisthån 1:12	Härjedalen Hån 12:17 Härjedalen Hån 12:20 Härjedalen Hån 12:21 Härjedalen Hån 15:10 Härjedalen Hån 15:14 Härjedalen Kvisthån 1:12
554	Lundkvist, Sven Gösta Box 58 840 91 VEMHÅN	Hån 4:6 Hån 10:11 Hån 11:8 Hån 15:3	Härjedalen Hån 4:6 Härjedalen Hån 10:11 Härjedalen Hån 11:8 Härjedalen Hån 15:3
555	Lundqvist, Ingrid Fläcksbergsgatan 12 842 31 SVEG	Hån 11:25 Hån 12:17 Hån 12:20	Härjedalen Hån 11:25 Härjedalen Hån 12:17 Härjedalen Hån 12:20
556	Lundqvist, Karl-Ivan Fläcksbergsgatan 12 842 31 SVEG	Hån 11:25	Härjedalen Hån 11:25
557	Magnusson, Eivy Grängsgatan 11 842 32 SVEG	Hån 32:1 Kvisthån 1:13	Härjedalen Kvisthån 32:1 Härjedalen Kvisthån 1:13
558	Mann, Kjell Göran Box 108 840 92 VEMDALEN	Kyrkbyn 35:26	Härjedalen Vemdalens Kyrkby 35:26
559	Myhr, Härje Box 43 840 91 VEMHÅN	Hån 2:18	Härjedalen Hån 2:18
560	Myhr, Judith Box 43 840 91 VEMHÅN	Hån 2:18	Härjedalen Hån 2:18
561	Myrvall, Henry Box 12 840 92 VEMDALEN	Kyrkbyn 28:3	Härjedalen Vemdalens Kyrkby 28:3
288	Nilsson, John Ragnar Skogsstigen 3 820 91 VEMHÅN	Hån 17:15 Hån 17:22	Härjedalen Hån 17:15 Härjedalen Hån 17:22
289	Nilsson, Olof Sigvard Loftgatan 1 842 32 SVEG	Hån 11:4	Härjedalen Hån 11:4
562	Nyman, Gunnar Box 17 840 92 VEMDALEN	Kyrkbyn 32:5	Härjedalen Vemdalens Kyrkby 32:5

Vemdalens socken		Domshilaga 1	T 88/90 (T 70/91)
Nr	Part/fastighetsägare	Tidigare fastighetsbeteckning	Nuvarande fastighetsbeteckning
563	Nyman, Jan Stefan Box 17 840 92 VEMDALEN	Kyrkbyn 32:5	Härjedalen Vemdalens Kyrkby 32:5
564	Nyman, Karl Anders Box 17 840 92 VEMDALEN	Kyrkbyn 32:5	Härjedalen Vemdalens Kyrkby 32:5
565	Nyman, Per Gunnar Skomakargatan, 4 840 92 VEMDALEN	Kyrkbyn 32:5	Härjedalen Vemdalens Kyrkby 32:5
566	Näs, Erling Nyponstigen 10 771 44 LUDVIKA	Kyrkbyn 76:1	Härjedalen Vemdalens Kyrkby 76:1
567	Näs, Hans Norrmalmsgatan 23 840 92 VEMDALEN	Kyrkbyn 11:11	Härjedalen Vemdalens Kyrkby 11:11
568	Näs, Jean Margit Norrgårdsvägen 11 830 60 FÖLLINGE	Grymtorp 1:1 Kvarstället 1:1	Härjedalen Grymtorp 1:1 Härjedalen Kvarstället 1:1
569	Näs, Jimmy Brynnvägen 7 840 92 VEMDALEN	Grymtorp 1:1 Kvarstället 1:1	Härjedalen Grymtorp 1:1 Härjedalen Kvarstället 1:1
570	Olofsson, Karin Tjærngatan 15 842 33 SVEG	Hån 11:25 Hån 12:17 Hån 12:20	Härjedalen Hån 11:25 Härjedalen Hån 12:17 Härjedalen Hån 12:20
571	Olofsson, Karl-Erik Tjærngatan 15 842 33 SVEG	Hån 11:25	Härjedalen Hån 11:25
572	Ottosson, Kerstin Landsvägen 8 840 92 VEMDALEN	Kyrkbyn 13:11	Härjedalen Vemdalens Kyrkby 13:11
573	Ottosson, Villy Landsvägen 8 840 92 VEMDALEN	Kyrkbyn 13:11	Härjedalen Vemdalens Kyrkby 13:11
574	Persson, Siv Fjällvägen 29 842 32 SVEG	Hån 8:10 Hån 31:1	Härjedalen Hån 8:10 Härjedalen Hån 31:1
575	Persson, Yngve Box 8 840 91 VEMHÅN	Hån 8:10 Hån 31:1	Härjedalen Hån 8:10 Härjedalen Hån 31:1
576	Stensson, Agard Håvägen 6 840 92 VEMDALEN	Kyrkbyn 95:1	Härjedalen Vemdalens Kyrkby 95:1

Vemdalens socken		Domsbilaga 1	T 88/90 (T 70/91)
Nr	Part/fastighetsägare	Tidigare fastighetsbeteckning	Nuvarande fastighetsbeteckning
577	Stensson, Maria Östgärdesgatan 23 840 92 VEMDALEN	Kyrkbyn 2:8	Härjedalen Vemdalens Kyrkby 2:8
578	Stensson, Maritta Östgärdesgatan 23 840 92 VEMDALEN	Kyrkbyn 2:8	Härjedalen Vemdalens Kyrkby 2:8
579	Stensson, Åke Östgärdesgatan 23 840 92 VEMDALEN	Kyrkbyn 2:5 Kyrkbyn 49:16	Härjedalen Vemdalens Kyrkby 2:5 Härjedalen Vemdalens Kyrkby 49:16
580	Tjärnberg, Kerstin Norrmalmsgatan 22 840 92 VEMDALEN	Hån 17:40	Härjedalen Hån 17:40
581	Tjärnås, Ingrid Rundkvistvägen 8 840 92 VEMDALEN	Hån 4:8	Härjedalen Hån 4:8
582	Tjärnås, Kjell Rundkvistvägen 8 840 92 VEMDALEN	Hån 4:8	Härjedalen Hån 4:8
583	Tunell, G E, dödsbo c/o Tunell, Åke, Wemelgatan 7 840 93 HEDE	Kyrkbyn 44:3	Härjedalen Vemdalens Kyrkby 44:3
584	Waara, Sig-Britt Allévägen 5 840 90 YTTERHOGDAL	Kyrkbyn 1:4	Härjedalen Vemdalens Kyrkby 1:4
585	Wallin, Gustaf Box 31 840 92 VEMDALEN	Kyrkbyn 35:8 Kyrkbyn 43:9	Härjedalen Vemdalens Kyrkby 35:8 Härjedalen Vemdalens Kyrkby 43:9
586	Vemdal, E, dödsbo Grindstugevägen 36 831 43 ÖSTERSUND	Kyrkbyn 79:1	Härjedalen Vemdalens Kyrkby 79:1
587	Vemdalens Gemensamhetsskog c/o Åke Stensson Östgärdesgatan 23 840 92 VEMDALEN	Kyrkbyn S:4	Härjedalen Vemdalens Kyrkby S:4
588	Vestfält, Artur Vallen 10 840 91 VEMHÅN	Hån 17:20	Härjedalen Hån 17:20

Vemdalens socken

Nr	Part/fastighetsägare	Tidigare fastighetsbeteckning	Nuvarande fastighetsbeteckning
589	Vestfält, Ingemar Allévägen 7 840 91 VEMHÅN	Hån 4:6 Hån 41:1	Härjedalen Hån 4:6 Härjedalen Hån 41:1
590	Vestfält, Kenneth Box 38 840 91 VEMHÅN	Hån 11:21 Hån 41:1	Härjedalen Hån 11:21 Härjedalen Hån 41:1
591	Westin, Lennart Box 23 893 21 BJÄSTA	Hån 17:43	Härjedalen Hån 17:43
592	Wählin, Agne Gränsgatan 52 842 33 SVEG	Hån 4:13	Härjedalen Hån 4:13
164	Yngve, Christin Postgatan 1 840 93 HEDE	Viken 1:28	Härjedalen Hede Viken 25:28
165	Yngve, Stefan Postgränd 2 F 840 93 HEDE	Viken 1:28	Härjedalen Hede Viken 25:28
593	Åberg, Elisabeth Vallmovägen 6 175 74 JÄRFÄLLA	Kyrkbyn 84:1	Härjedalen Vemdalens Kyrkby 84:1
594	Åström, Sten Hällsäter 8019 824 00 HUDIKSVALL	Kyrkbyn 5:7	Härjedalen Vemdalens Kyrkby 5:7

Nr	Part/fastighetsägare	Tidigare fastighetsbeteckning	Nuvarande fastighetsbeteckning
497	Almberg-Odelberg, Ingrid Fåssjö 6:12 Brånan 301 840 31 ÅSARNA		Härjedalen Fåssjö 6:12
595	Eriksson, Rune Huskölen 1624 840 90 YTTERHOGDAL	Huskölen 2:7 Huskölen 2:11	Härjedalen Huskölen 2:7 Härjedalen Huskölen 2:11
596	Eriksson, Vivan Korsgatan 7 891 35 ÖRNSKÖLDSVIK	Flor 15:3 Viken 4:9	Härjedalen Flor 15:3 Härjedalen Viken 4:9
597	Halvarsson, Göran Klockarvägen 3 184-33 ÅKERSBERGA	Huskölen 1:4	Härjedalen Huskölen 1:4
598	Halvarsson, Ivan Tallmovägen 12 820 90 YTTERHOGDAL	Huskölen 1:4	Härjedalen Huskölen 1:4
599	Johansson, Olof Sverker Östansjö 562 840 90 YTTERHOGDAL	Östansjö 10:15	Härjedalen Ytterhogdals-Östansjö 10:15
600	Karlberg, Herje Hökstigen 5 781-61 BORLANGE	Flor 8:4 Flor 8:15	Härjedalen Flor 8:4 Härjedalen Flor 8:15
601	Karlberg, Rune Djåknegatan 3 781-60 BORLANGE	Flor 8:4 Flor 8:15	Härjedalen Flor 8:4 Härjedalen Flor 8:15
602	Larmén, Gunborg G:a Tunavägen 33 A 781 32 BORLÄNGE	Flor 6:6	Härjedalen Flor 6:6
603	Larsson, Anne Cathrin Västansjö 274 840 90 YTTERHOGDAL	Västansjö 2:2 Västansjö 25:1	Härjedalen Västansjö 2:2 Härjedalen Västansjö 25:1
604	Larsson, Håkan Västansjö 274 840 90 YTTERHOGDAL	Västansjö 2:2 Västansjö 25:1	Härjedalen Västansjö 2:2 Härjedalen Västansjö 25:1
605	Månsson, Stig Granitstigen 3 830 05 JÄRPEN	Åsvallen 1:6	Härjedalen Ytterhogdals-Åsvallen 1:6
606	Nyman, Martin Västansjö 269 840 90 YTTERHOGDAL	Västansjö 4:1	Härjedalen Västansjö 4:1
607	Odelberg, Nils Brånan 301 840 31 ÅSARNA	Fåssjö 6:12	Härjedalen Fåssjö 6:12

Ytterhogdals socken

Nr	Part/fastighetsägare	Tidigare fastighetsbeteckning	Nuvarande fastighetsbeteckning
608	Persson, Sonja Hissmon 2298 835 92 KROKÖM	Åsvallen 1:6	Härjedalen Ytterhogdals-Åsvallen 1:6
609	Pettersson, Elvi Runskogsvägen 19 191 48 SOLLENTUNA	Östansjö 12:9	Härjedalen Ytterhogdals-Östansjö 12:9
610	Rooth, Yrjö Lassi Djurbergsgatan 1 826 00 SÖDERHAMN	Viken 6:53 Viken 6:54 Viken 17:29	Härjedalen Viken 6:53 Härjedalen Viken 6:54 Härjedalen Viken 17:29
611	Svedbäck, Karl-Erik Fallsjö 840 90 YTTERHOGDAL	Viken 6:37 Viken 10:26	Härjedalen Viken 6:37 Härjedalen Viken 10:26
612	Waara, Gunnar Allévägen 5 840 90 YTTERHOGDAL	Viken 8:3	Härjedalen Viken 8:3
613	Waara, Lisa Frimans väg 169 832 54 FRÖSÖN	Fåssjö 6:12	Härjedalen Fåssjö 6:12
614	Waara, Maja Frimans väg 169 832 54 FRÖSÖN	Fåssjö 6:12	Härjedalen Fåssjö 6:12
584	Waara, Sig-Britt Allévägen 5 840 90 YTTERHOGDAL	Fåssjö 6:12 Viken 8:3	Härjedalen Fåssjö 6:12 Härjedalen Viken 8:3
615	Wallin, Lars Erik Box 88 840 90 YTTERHOGDAL	Fåssjö 1:15	Härjedalen Fåssjö 1:15
616	Wästholt, Ove PI 1614 840 90 YTTERHOGDAL	Huskölen 1:11	Härjedalen Huskölen 1:11
617	Wästholt, Roland Ångsäter 3296 827 00 LJUSDAL	Huskölen 1:11	Härjedalen Huskölen 1:11
618	Åslund, Folke Centralgatan 7 841 33 ÅNGE	Åsvallen 1:6	Härjedalen Ytterhogdals-Åsvallen 1:6
619	Åslund, Göran Märosen 840 90 YTTERHOGDAL	Åsvallen 1:4 Åsvallen 1:5 Åsvallen 1:6	Härjedalen Ytterhogdals-Åsvallen 1:4 Härjedalen Ytterhogdals-Åsvallen 1:5 Härjedalen Ytterhogdals-Åsvallen 1:6

Ytterhogdals socken

Nr	Part/fastighetsägare	Tidigare fastighetsbeteckning	Nuvarande fastighetsbeteckning
620	Åslund, Siv PI 220 840 90 YTTERHOGDAL	Åsvallen 1:4 Åsvallen 1:5 Åsvallen 1:6	Härjedalen Ytterhogdals-Åsvallen 1:4 Härjedalen Ytterhogdals-Åsvallen 1:5 Härjedalen Ytterhogdals-Åsvallen 1:6
621	Öhlén, Asbjörn Box 127 840 90 YTTERHOGDAL	Östansjö 37:1	Härjedalen Ytterhogdals-Östansjö 37:1
622	Öhlén, Karin Box 127 840 90 YTTERHOGDAL	Östansjö 37:1	Härjedalen Ytterhogdals-Östansjö 37:1

Älvros socken

Nr	Part/fastighetsägare	Tidigare fastighetsbeteckning	Nuvarande fastighetsbeteckning
623	Andersson, Margit Rismyr 8266 842 92 SVEG	Rismyr 4:7	Härjedalen Rismyr 4:7
624	Back, Rut Älvros 8317 842 92 SVEG	Kyrkbyn 7:2	Härjedalen Älvros Kyrkby 7:2
625	Eriksson, Anna-Lisa Olskatan 3 842 32 SVEG	Kyrkbyn 16:3	Härjedalen Älvros Kyrkby 16:3
626	Eriksson, Georg Olskatan 3 842 32 SVEG	Kyrkbyn 16:3	Härjedalen Älvros Kyrkby 16:3
627	Grip, Eva Älvros 8305 842 92 SVEG	Kyrkbyn 10:18	Härjedalen Älvros Kyrkby 10:18
628	Holm, Bertil Bergsgatan 15 841 00 ÅNGE	Kyrkbyn 21:2 Kyrkbyn 21:6 Kyrkbyn 21:7	Härjedalen Älvros Kyrkby 21:2 Härjedalen Älvros Kyrkby 21:6 Härjedalen Älvros Kyrkby 21:7
629	Holm, Ingrid Ringvägen 8 842 33 SVEG	Kyrkbyn 21:2 Kyrkbyn 21:6 Kyrkbyn 21:7	Härjedalen Älvros Kyrkby 21:2 Härjedalen Älvros Kyrkby 21:6 Härjedalen Älvros Kyrkby 21:7
630	Holm, Karl Axel Råsundavägen 103 171 37 SOLNA	Kyrkbyn 21:2 Kyrkbyn 21:6 Kyrkbyn 21:7	Härjedalen Älvros Kyrkby 21:2 Härjedalen Älvros Kyrkby 21:6 Härjedalen Älvros Kyrkby 21:7
631	Hungefält, Ingrid Kolsätt 8514 842 93 SVEG	Kolsätter 5:9 Kolsätter 9:8 Kolsätter 9:9 Kolsätter 10:7 Kolsätter 10:8 Kolsätter 11:3 Kolsätter 11:4	Härjedalen Kolsätter 5:9 Härjedalen Kolsätter 9:8 Härjedalen Kolsätter 9:9 Härjedalen Kolsätter 10:7 Härjedalen Kolsätter 10:8 Härjedalen Kolsätter 11:3 Härjedalen Kolsätter 11:4
632	Hungefält, Sten Kolsätt 8514 842 93 SVEG	Kolsätter 5:9 Kolsätter 9:8 Kolsätter 9:9 Kolsätter 10:7 Kolsätter 10:8 Kolsätter 11:3 Kolsätter 11:4	Härjedalen Kolsätter 5:9 Härjedalen Kolsätter 9:8 Härjedalen Kolsätter 9:9 Härjedalen Kolsätter 10:7 Härjedalen Kolsätter 10:8 Härjedalen Kolsätter 11:3 Härjedalen Kolsätter 11:4
633	Jonasson, Sven-Åke Älvros 8160 842 92 SVEG	Kolsätter 4:2 Kolsätter 4:4	Härjedalen Kolsätter 4:2 Härjedalen Kolsätter 4:4

Älvros socken

Nr	Part/fastighetsägare	Tidigare fastighetsbeteckning	Nuvarande fastighetsbeteckning
634	Larsson, Gertrud Sammetsvägen 12 724-76 VÄSTERÅS	Kolsätter 4:6	Härjedalen Kolsätter 4:6
635	Moberg, Elly Älvros 8250 842 92 SVEG	Kyrkbyn 27:4	Härjedalen Älvros Kyrkby 27:4
636	Olofsson, Olof Henric Älvros 8182 842 92 SVEG	Kyrkbyn 10:14 Kyrkbyn 21:2 Kyrkbyn 21:6 Kyrkbyn 21:7	Härjedalen Älvros Kyrkby 10:14 Härjedalen Älvros Kyrkby 21:2 Härjedalen Älvros Kyrkby 21:6 Härjedalen Älvros Kyrkby 21:7
609	Pettersson, Elvi Runskogsvägen 19 191 48 SOLLENTUNA	Rismyr 1:2	Härjedalen Rismyr 1:2
637	Svensson, Bengt Olov Långtjärn 8035 842 92 SVEG	Kyrkbyn 18:15	Härjedalen Älvros Kyrkby 18:15
638	Svensson, Karl Erik Vattenmåravägen 19 194 60 UPPLANDS VÄSBY	Kyrkbyn 18:15	Härjedalen Älvros Kyrkby 18:15
639	Svensson, Owe Tillströms väg 14 640 61 STALLARHOLMEN	Kolsätter 4:2 Kolsätter 4:4	Härjedalen Kolsätter 4:2 Härjedalen Kolsätter 4:4
640	Tegnander, Kerstin Maltesholmsv 163 165 62 HÄSSELBY	Kolsätter 4:6	Härjedalen Kolsätter 4:6
641	Trygg, Leif Remmen 8452 842 93 SVEG	Remmen 9:18 Remmen 18:1	Härjedalen Remmen 9:18 Härjedalen Remmen 18:1
642	Westman, Per Olof Älvros 8245 842 92 SVEG	Kyrkbyn 23:14	Härjedalen Älvros Kyrkby 23:14
357	von Zeipel, Anita Övre Kyrkbyn 537 820 40 JÄRVSÖ	Kyrkbyn 13:8	Härjedalen Älvros Kyrkby 13:8
358	von Zeipel, Jan Övre Kyrkbyn 537 820 40 JÄRVSÖ	Kyrkbyn 13:8	Härjedalen Älvros Kyrkby 13:8

Ängersjö socken		Domsbilaga 1	T 88/90 (T 70/91)
Nr	Part/fastighetsägare	Tidigare fastighetsbeteckning	Nuvarande fastighetsbeteckning
643	Englund, Carin Skogstorpsvägen 38 175 74 JÄRFÄLLA	Ängersjö 16:1	Härjedalen Ängersjö 16:1
598	Halvarsson, Göran Klockarvägen 3 184 33 ÅKERSBERGA	Ängersjö 15:1	Härjedalen Ängersjö 15:1
599	Halvarsson, Ivan Tallmovägen 12 820 90 YTTERHOGDAL	Ängersjö 15:1	Härjedalen Ängersjö 15:1
644	Hedström, Evy Ingefasts väg 7 183 72 TÄBY	Ängersjö 16:1	Härjedalen Ängersjö 16:1
645	Hillerstam, Brigitta Ekvägen 1 133 34 SALTSJÖBADEN	Ängersjö 16:1	Härjedalen Ängersjö 16:1
646	Karlsson, Leif Ekängsgatan 29 702 25 ÖREBRO	Ängersjö 16:1	Härjedalen Ängersjö 16:1
647	Karsson, Bernt Lövstavägen 70, 1 tr 194 42 UPPL. VÄSBY	Ängersjö 16:1	Härjedalen Ängersjö 16:1

Överhogdals socken		Domsbilaga 1	T 88/90 (T 70/91)
Nr	Part/fastighetsägare	Tidigare fastighetsbeteckning	Nuvarande fastighetsbeteckning
648	Adolfsson, Karin Överhogdal 1165 840 90 YTTERHOGDAL	Överhogdal 6:17	Härjedalen Överhogdal 6:17
649	Blomqvist, J M, dödsbo c/o Blomqvist Överhogdal 1127 840 90 YTTERHOGDAL	Överhogdal 13:4	Härjedalen Överhogdal 13:4
650	Blomqvist, Stig Överhogdal 1139 840 90 YTTERHOGDAL	Överhogdal 13:1 Överhogdal 13:3 Överhogdal 14:13	Härjedalen Överhogdal 13:1 Härjedalen Överhogdal 13:3 Härjedalen Överhogdal 14:13
651	Blomqvist, Sven Olof Överhogdal 1127 840 90 YTTERHOGDAL	Överhogdal 14:13 Överhogdal 30:1	Härjedalen Överhogdal 14:13 Härjedalen Överhogdal 30:1
652	Dufva, Karin Märta Kungstensgatan 46 113 59 STOCKHOLM	Överhogdal 12:3	Härjedalen Överhogdal 12:3
653	Envall, Anja Marja Molinsgatan 4 C 827 33 LJUSDAL	Överhogdal 12:3	Härjedalen Överhogdal 12:3
654	Esbjörnsson, Leif Överhogdal 1167 840 90 YTTERHOGDAL	Överhogdal 7:27	Härjedalen Överhogdal 7:27
655	Feigenbaum, Gunilla Namsosplan 3 824 41 HUDIKSVALL	Överhogdal 12:3	Härjedalen Överhogdal 12:3
656	Fredriksson, J O, dödsbo Överhogdal 1233 840 90 YTTERHOGDAL	Överhogdal 26:6	Härjedalen Överhogdal 26:6
657	Kjellin, Margareta, Namsosplan 3 824 41 HUDIKSVALL	Överhogdal 12:3	Härjedalen Överhogdal 12:3
658	Nilsson, Ing-Marie Kvarsebovägen 124 618 00 KOLMÅRDEN	Överhogdal 16:6	Härjedalen Överhogdal 16:6
659	Persson, Lars Jonas Box 884 740 60 ÖRBYHUS	Överhogdal 17:3	Härjedalen Överhogdal 17:3
660	Pineda-Rydberg, Araceli Box 65 840 90 YTTERHOGDAL	Överhogdal 10:9	Härjedalen Överhogdal 10:9

Överhogdals socken

Nr	Part/fastighetsägare	Tidigare fastighetsbeteckning	Nuvarande fastighetsbeteckning
661	Rydberg, Anders Box 65 840 90 YTTERHOGDAL	Överhogdal 10:9	Härjedalen Överhogdal 10:9
662	Skalberg, Per Box 75 840 90 YTTERHOGDAL	Överhogdal 6:17	Härjedalen Överhogdal 6:17
663	Strandbäck, Edit Emfrid St Jonsgatan 3 C 827 32 LJUSDAL	Överhogdal 12:3	Härjedalen Överhogdal 12:3
664	Wallster, Eva Kristina Nybovägen 16 832 43 FRÖSÖN	Överhogdal 6:17	Härjedalen Överhogdal 6:17
665	Wallster, Sara Hermine Risslersgatan 19 A 832 43 FRÖSÖN	Överhogdal 6:17	Härjedalen Överhogdal 6:17
666	Wallster, Urban Genvägen 50 831 42 ÖSTERSUND	Överhogdal 6:17	Härjedalen Överhogdal 6:17
667	Öhman, Kjell Ivar Storgatan 28 B 753 31 UPPSALA	Överhogdal 12:3	Härjedalen Överhogdal 12:3
668	Öhman, Olle Robert Finbagarvägen 19 128 67 SKÖNDAL	Överhogdal 12:3	Härjedalen Överhogdal 12:3
669	Östling, Birgit Viola Ringvägen 55 827 33 LJUSDAL	Överhogdal 12:3	Härjedalen Överhogdal 12:3

Hede socken

Förklaring

Nr	Part/fastighetsägare	Tidigare fastighetsbeteckning	Nuvarande fastighetsbeteckning
670	Bergström, Lars Box 49 840 93 HEDE	Råndalen 3:9	Härjedalen Råndalen 3:9
671	Ericson, Eric Box 28 840 92 VEMDALEN	Kronopark 1:8 Kyrkbyn 8:4 Kyrkbyn 34:4 Kyrkbyn 34:17	Härjedalen Kronoparken 1:8 Härjedalen Hede Kyrkby 8:4 Härjedalen Hede Kyrkby 34:4 Härjedalen Hede Kyrkby 34:17
672	Kuehne, Horst K Box 119 840 93 HEDE	Kyrkbyn 18:24	Härjedalen Hede Kyrkby 18:24
673	Mårdén, Bengt Hedeviken 685 840 93 HEDE	Viken 4:10	Härjedalen Hedeviken 4:10
674	Mårtensson, Börje Nordstrandsvägen 995 840 93 HEDE	Kyrkbyn 6:3	Härjedalen Hede Kyrkby 6:3
675	Mårtensson, Eva Nordstrandsvägen 995 840 93 HEDE	Kyrkbyn 6:3	Härjedalen Hede Kyrkby 6:3
676	Sandvold, Ivan Georg Granbergs väg 3 840 95 FUNÄSDALEN	Kyrkbyn 6:3	Härjedalen Hede Kyrkby 6:3
461	Sandvold, Karin Georg Granbergs väg 3 840 95 FUNÄSDALEN	Kyrkbyn 6:3	Härjedalen Hede Kyrkby 6:3
677	Östberg, Jan-Olof Långå 1056 840 93 HEDE	Långå 25:1 Medskogen 1:18 Medskogen 1:20	Härjedalen Långå 25:1 Härjedalen Medskogen 1:18 Härjedalen Medskogen 1:20

Svegs socken

Nr	Part/fastighetsägare	Tidigare fastighetsbeteckning	Nuvarande fastighetsbeteckning
678	Magnusson, Elisabeth Varggropsvägen 6 183 67 TÄBY	Glissjöberg 1:4	Härjedalen Glissjöberg 1:4
679	Magnusson, Tore Varggropsvägen 6 183 67 TÄBY	Glissjöberg 1:4	Härjedalen Glissjöberg 1:4

Nr	Part/fastighetsägare	Tidigare fastighetsbeteckning	Nuvarande fastighetsbeteckning
680	Aspenberg, Lars Palandergatan 15 121 37 JOHANNESHOV	Funäsdalen 29:10	Härjedalen Funäsdalen 29:10
371	Busk, Olle Olenvägen 2 840 95 FUNÄSDALEN	Malmagen 4:25	Härjedalen Malmagen 4:25
413	Klockervold, Bror PI 1080 840 96 LJUSNEDAL	Malmagen 4:25	Härjedalen Malmagen 4:25
681	Nyström, Björn Sibeliussgängen 34 164 76 KISTA	Funäsdalen 29:10	Härjedalen Funäsdalen 29:10
682	I:son Nyström, Åke Box 61 124 21 BANDHAGEN	Funäsdalen 29:10	Härjedalen Funäsdalen 29:10
683	Olofsson, Ann-Kristin Söromsjön 608 840 95 FUNÄSDALEN	Funäsdalen 17:22	Härjedalen Funäsdalen 17:22
684	Olofsson, Kristian Söromsjön 608 840 95 FUNÄSDALEN	Funäsdalen 17:22	Härjedalen Funäsdalen 17:22
685	Spännare, Henrik Älvkarleövägen 12 115 43 STOCKHOLM	Funäsdalen 29:10	Härjedalen Funäsdalen 29:10
686	Spännare, Johan Strindbergsgatan 32 115 31 STOCKHOLM	Funäsdalen 29:10	Härjedalen Funäsdalen 29:10
687	Sundin, J, dödsbo c/o Sundin Ottsjön 1703 830 60 FÖLLINGE	Funäsdalen 29:10	Härjedalen Funäsdalen 29:10

Vemdälens socken

Nr	Part/fastighetsägare	Tidigare fastighetsbeteckning	Nuvarande fastighetsbeteckning
----	----------------------	-------------------------------	--------------------------------

671	Ericson, Eric Box 28 840 92 VEMDALEN	Kyrkbyn 5:17	Härjedalen Kyrkbyn 5:17
672	Kuehne, Horst K Box 119 840 93 HEDE	Hån 14:9	Härjedalen Hån 14:9
688	Nilsson, Bengt Box 6 840 92 VEMDALEN	Kyrkbyn 19:6	Härjedalen Kyrkbyn 19:6
689	Nilsson, Ulla-Britt Box 6 840 92 VEMDALEN	Kyrkbyn 6:2	Härjedalen Kyrkbyn 6:2

Nr	Part/fastighetsägare	Tidigare fastighetsbeteckning	Nuvarande fastighetsbeteckning
----	----------------------	-------------------------------	--------------------------------

690	Påhle, Mats Smålandsgatan 25 842 52 SVEG	Ytterberg 48:1	Härjedalen Ytterberg 48:1
-----	---	---------------------------	--------------------------------------



T 58-96 Domsbilaga XII

1. Per Nordlinder, Svallbacken, 840 95 FUNÄSDALEN
2. Jan Salomonsson, Bygatan 10, 840 94 TÄNNÄS

